

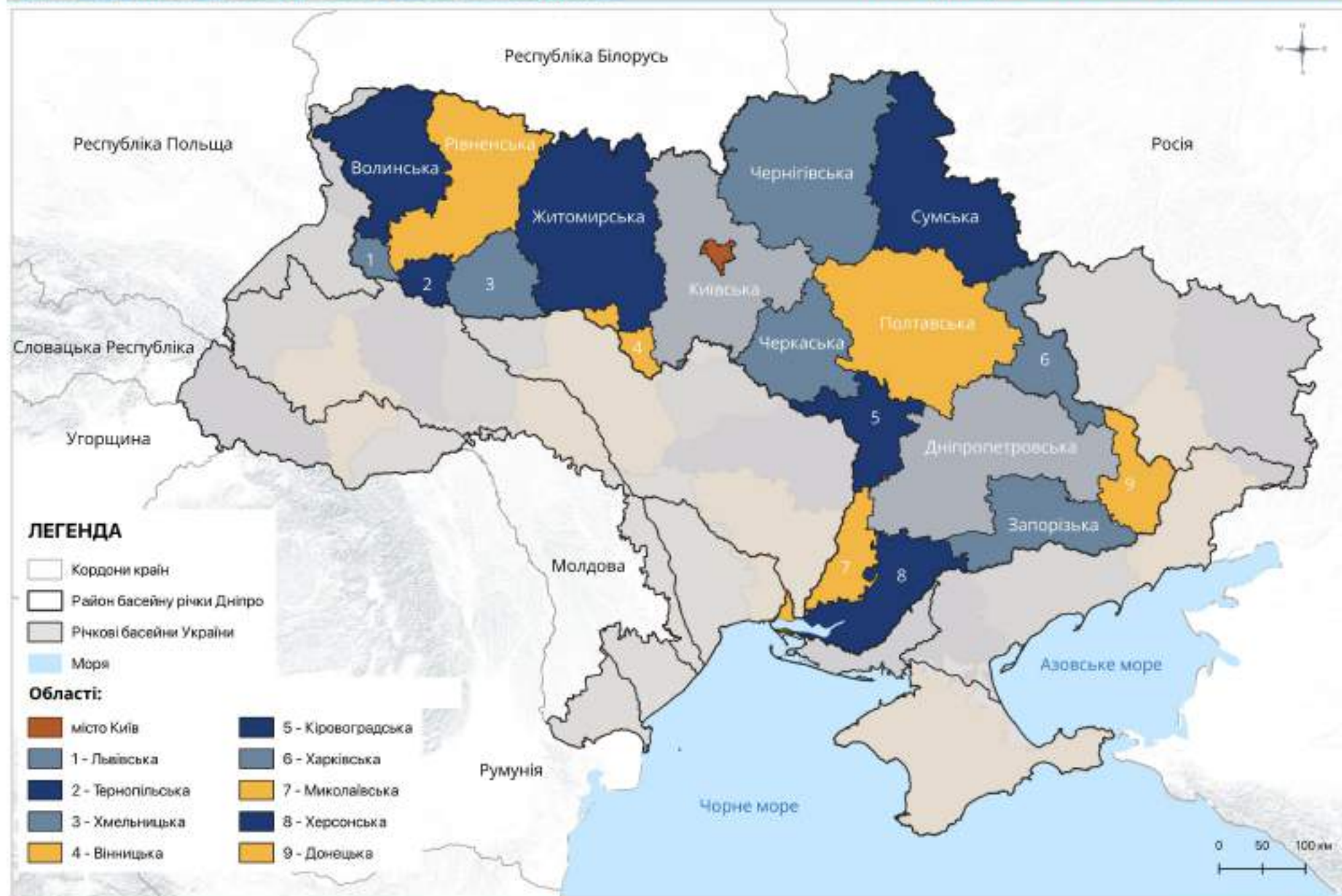
ПЛАН УПРАВЛІННЯ
РІЧКОВИМ БАСЕЙНОМ ДНІПРА
НА 2025-2030 РОКИ

КАРТИ



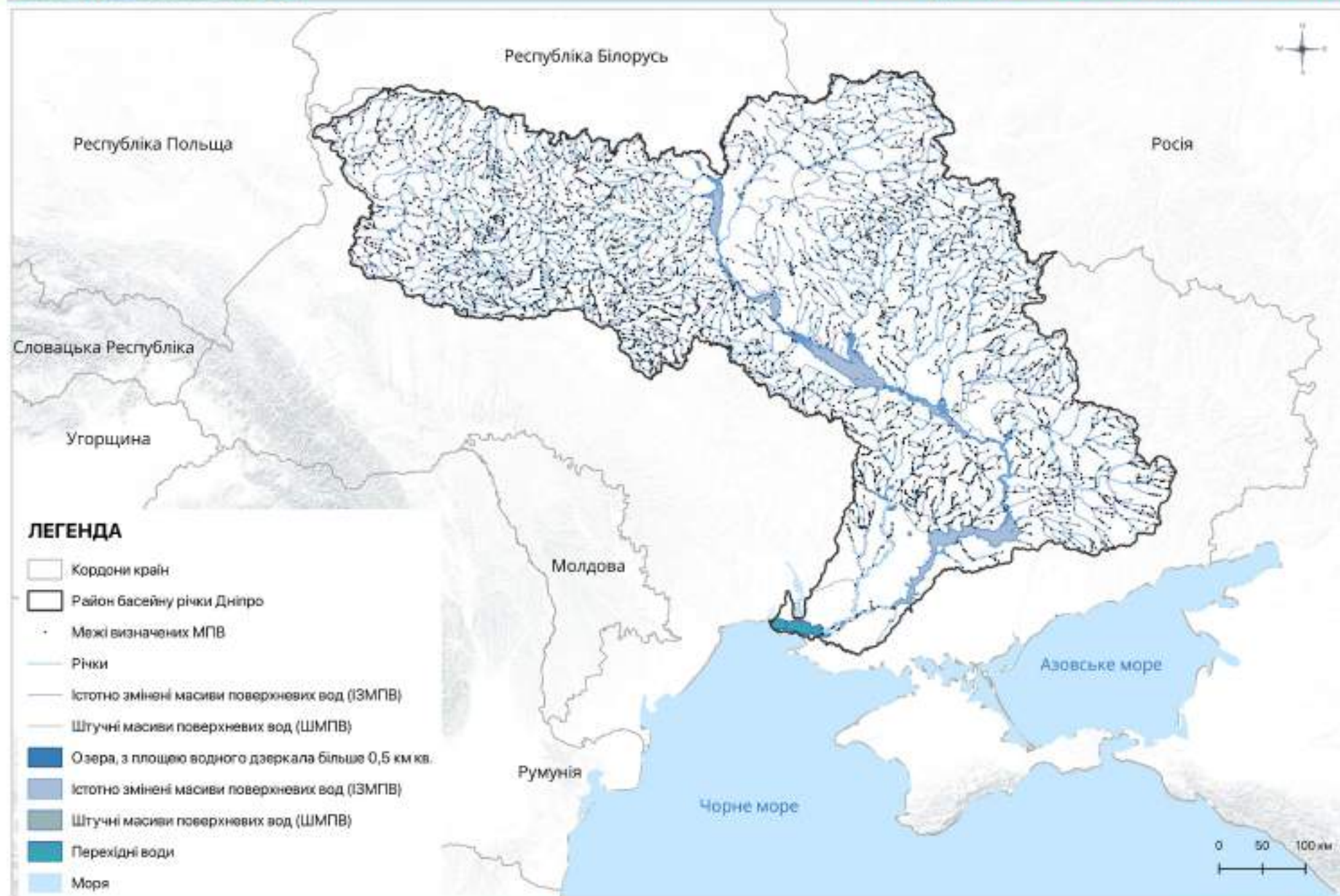




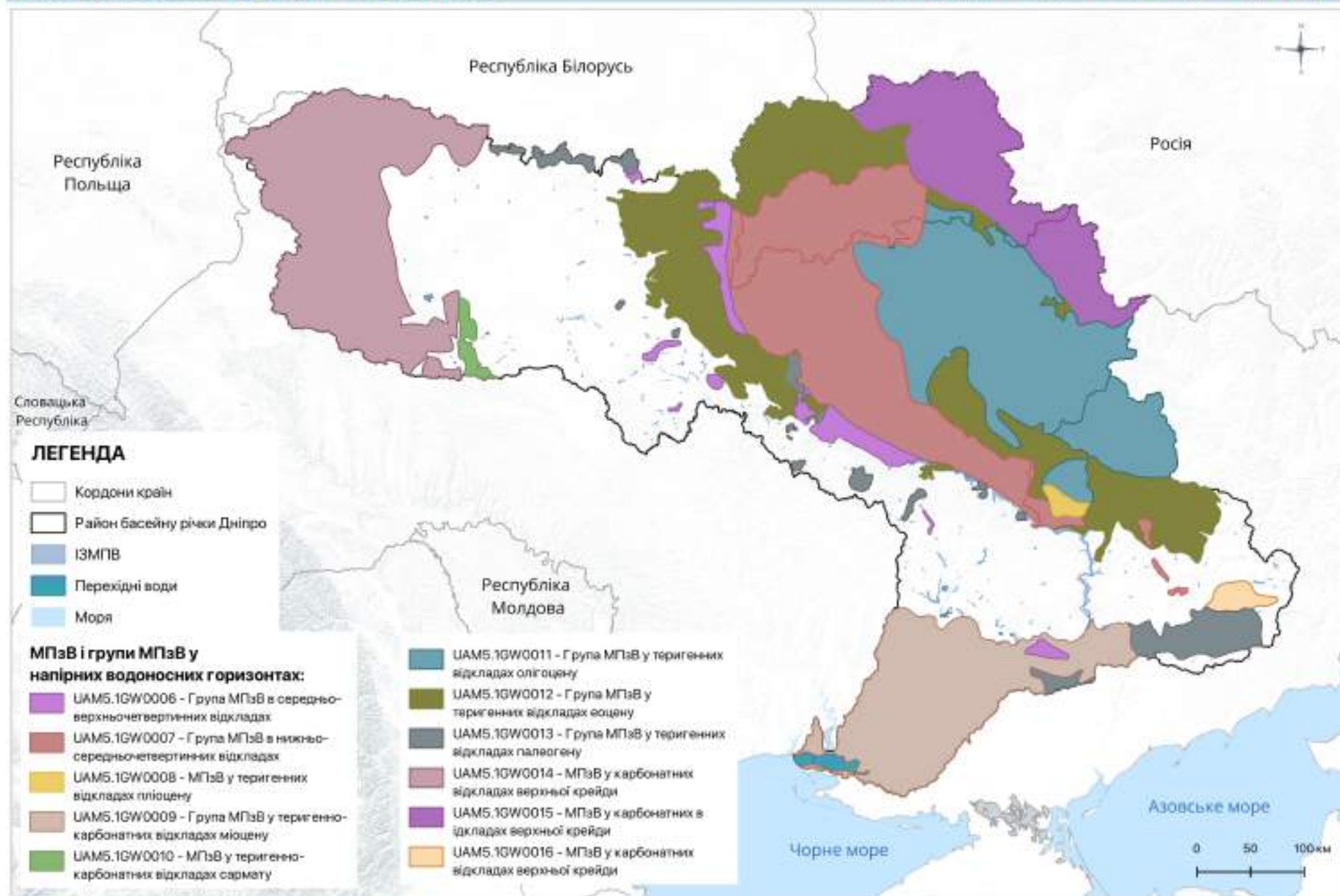






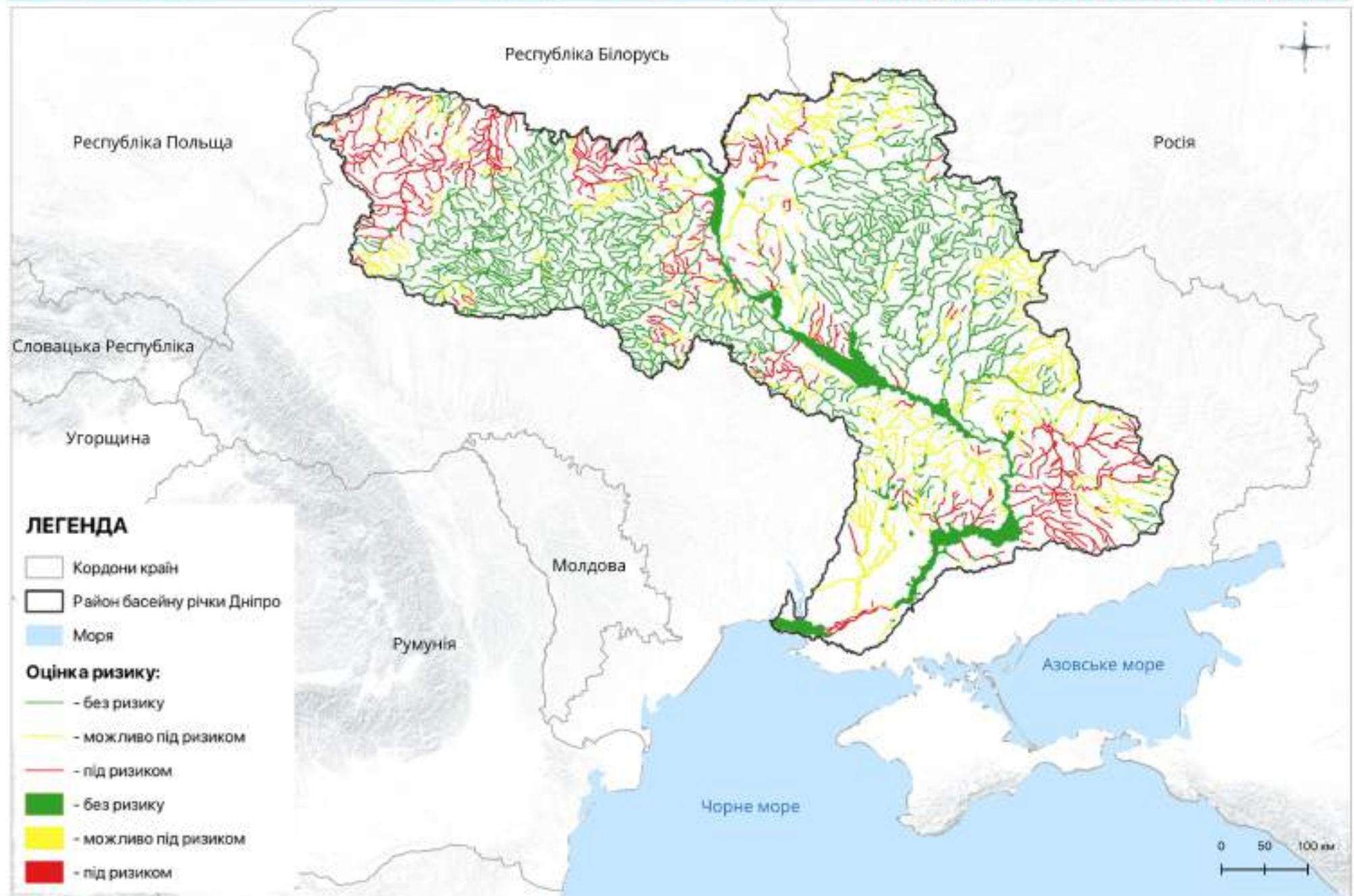


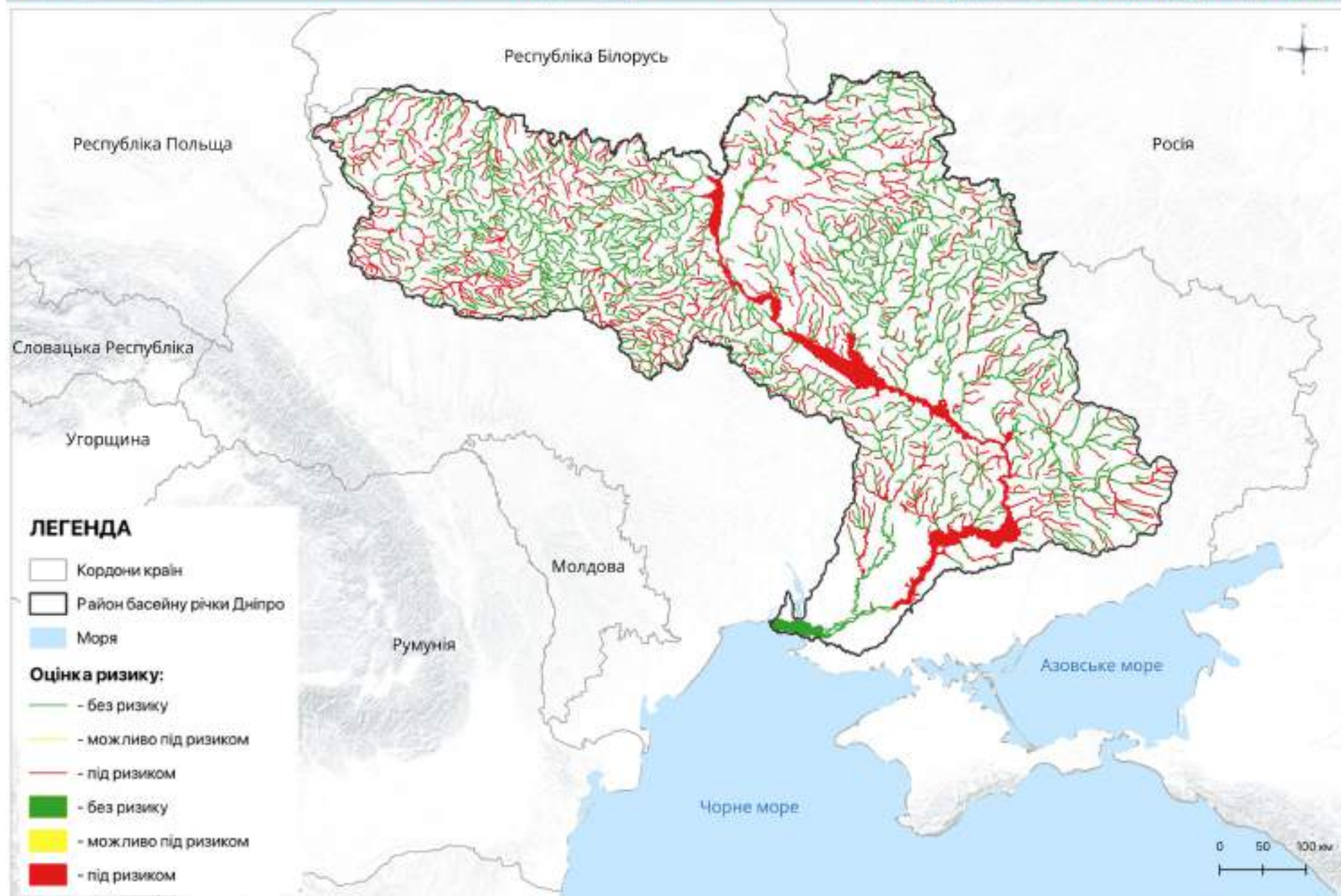




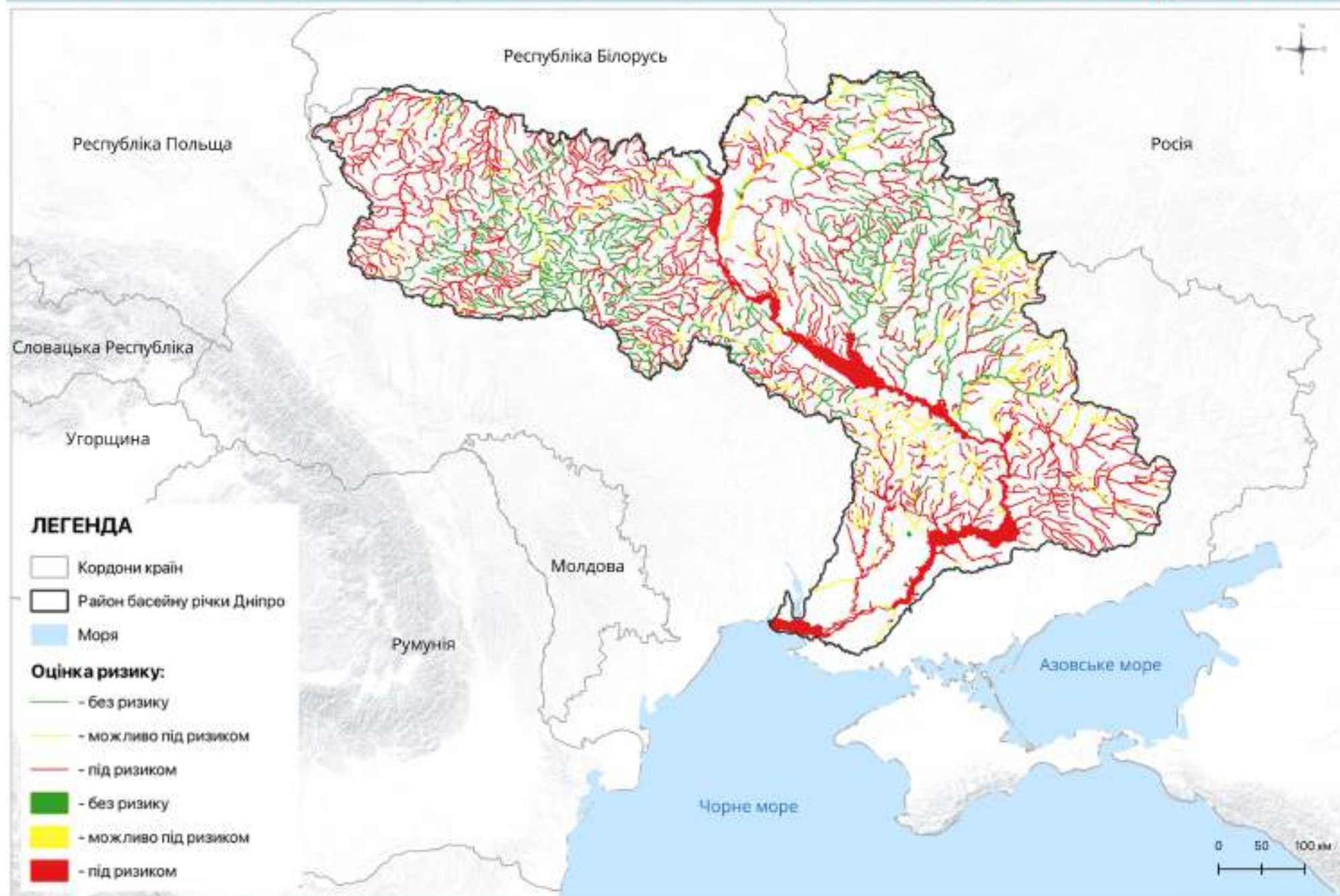














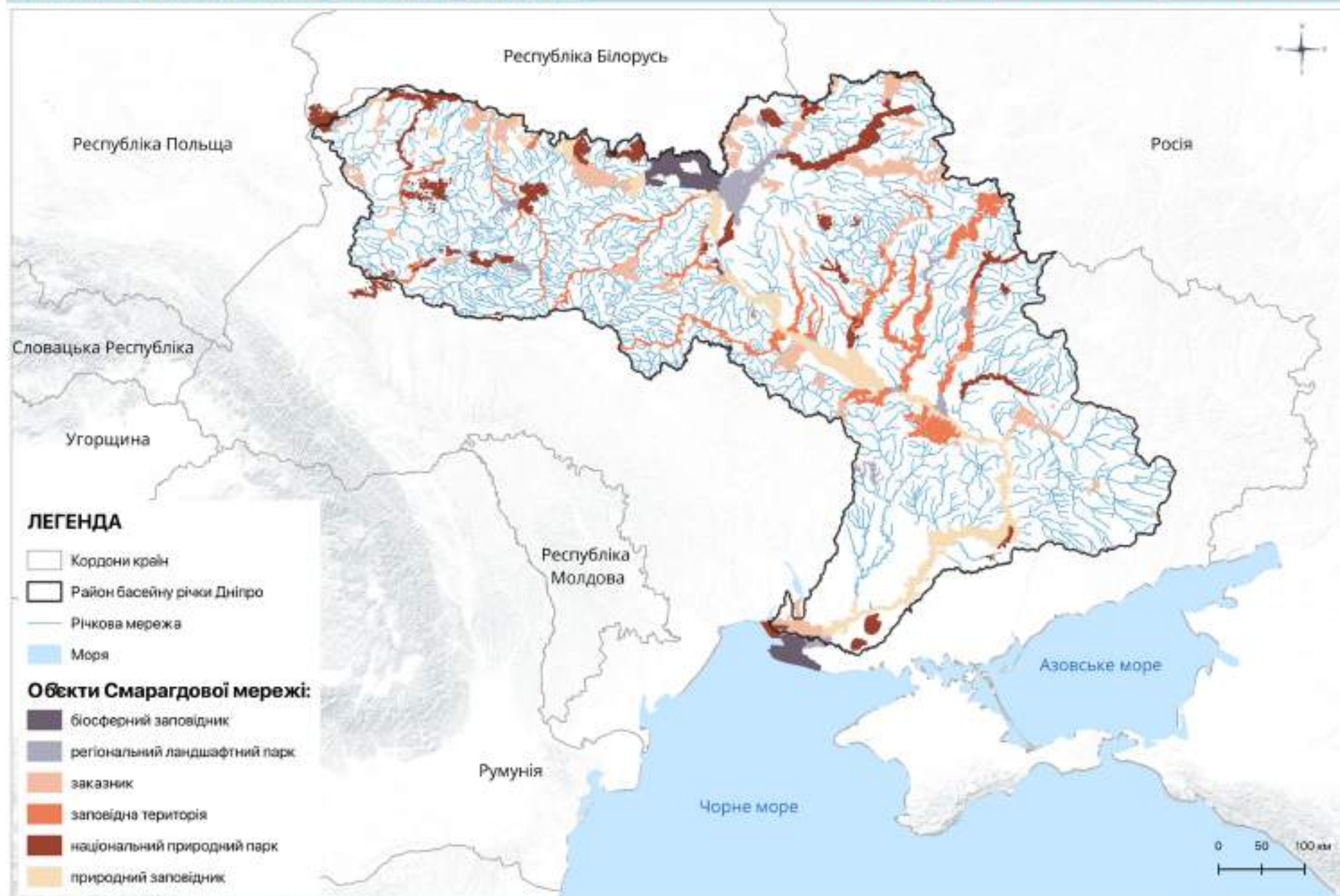




























Використані матеріали Державного агентства водних ресурсів України, Державної служби геології та надр України, БУВР Верхнього Дніпра та річки Десна, БУВР Середнього Дніпра, БУВР Нижнього Дніпра, БУВР річки Прип'ять Київ, травень 2024 року





