ПЛАН УПРАВЛІННЯ

РІЧКОВИМИ СУББАСЕЙНАМИ ВЕРХНЬОГО ДНІПРА

ТА РІЧКИ ДЕСНА

НА 2025-2030 РОКИ

КАРТИ

Використані матеріали Державного агентства водних ресурсів України, БУВР Верхнього Дніпра та річки Десна, БУВР Середнього Дніпра, БУВР Нижнього Дніпра, БУВР річки Прип'ять.
Київ, жовтень 2023 року

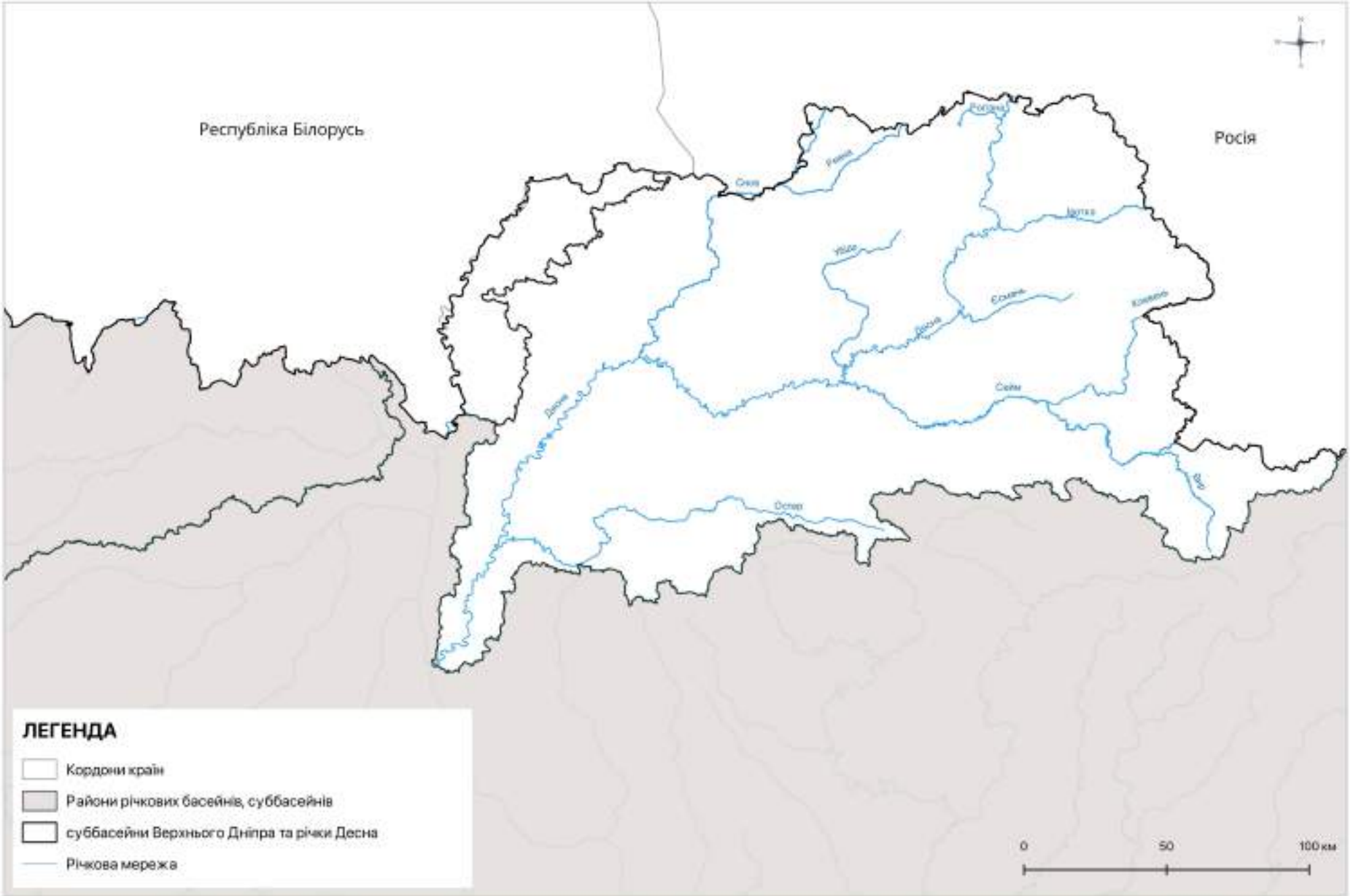

Використані матеріали Державного агентства водних ресурсів України, БУВР Верхнього Дніпра та річки Десна, БУВР Середнього Дніпра, БУВР Нижнього Дніпра, БУВР річки Прип'ять.
Київ, травень 2024 року

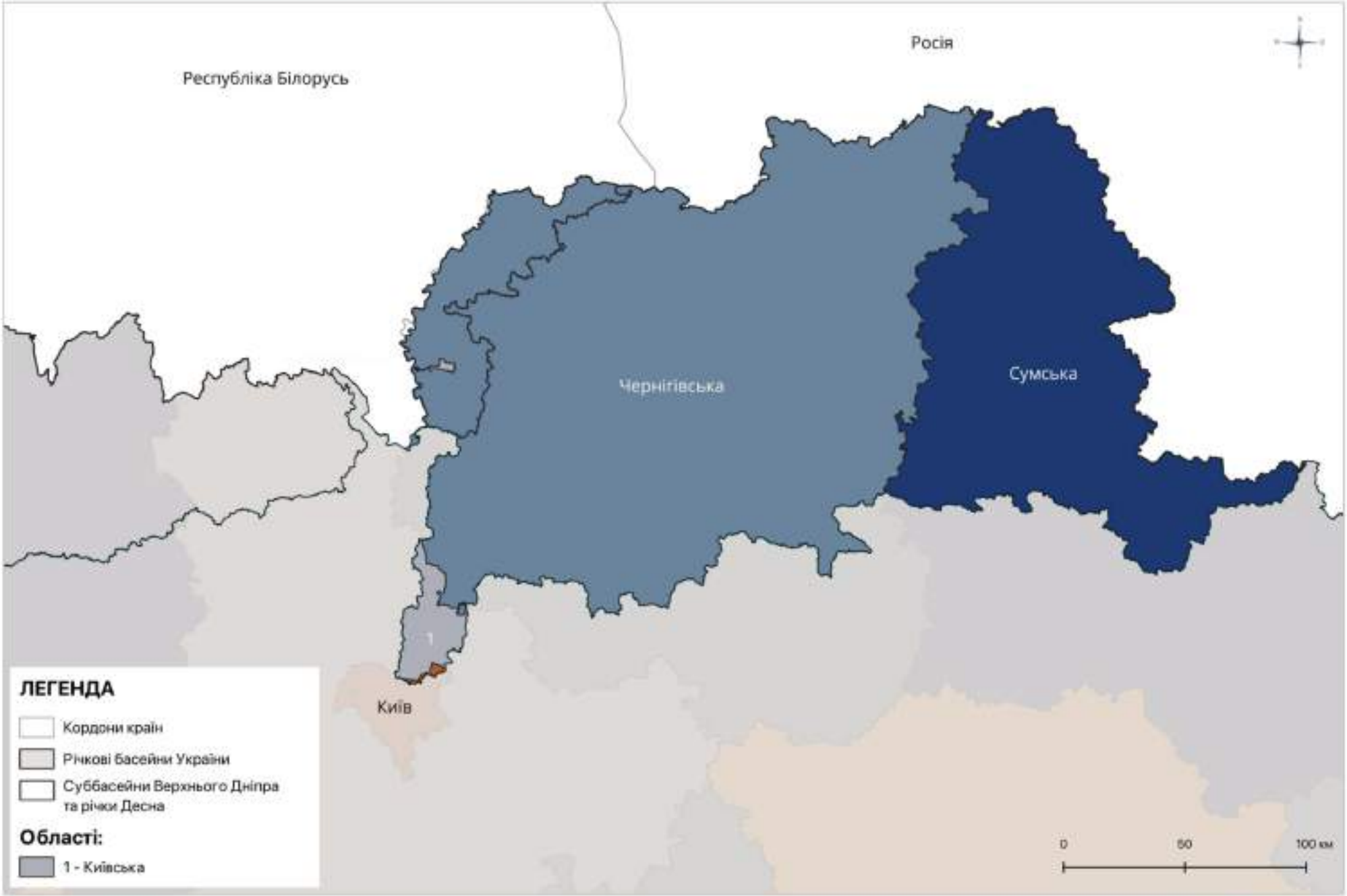

Використані матеріали Державного агентства водних ресурсів України, Деснянського БУВР.
Київ, грудень 2023 року

ПУРБ Верхнього Дніпра та річки Десна - 2025-2030 роки - КАРТА 4

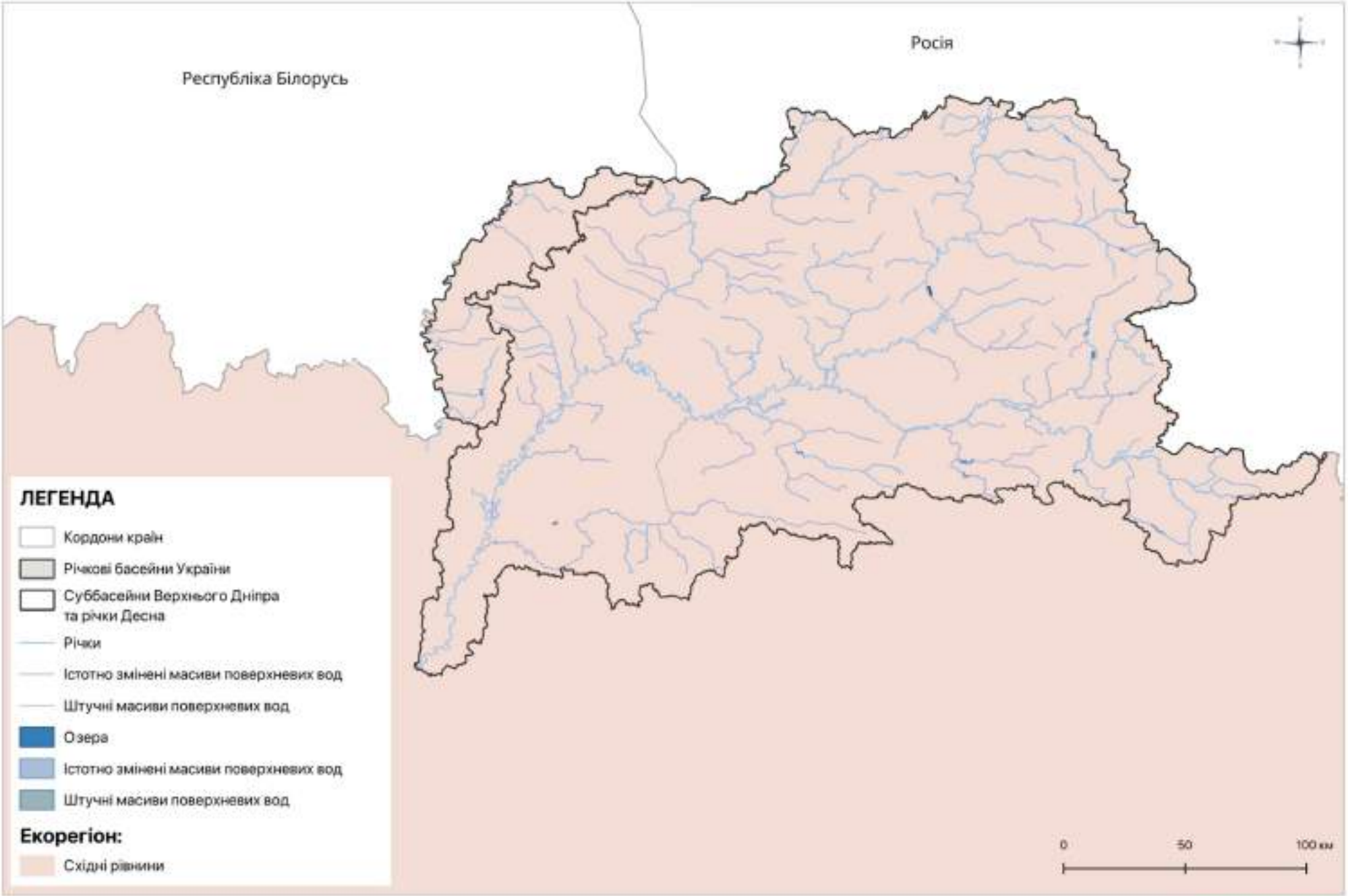

Використані матеріали Державного агентства водних ресурсів України, Деснянського БУВР.
Київ, грудень 2023 року

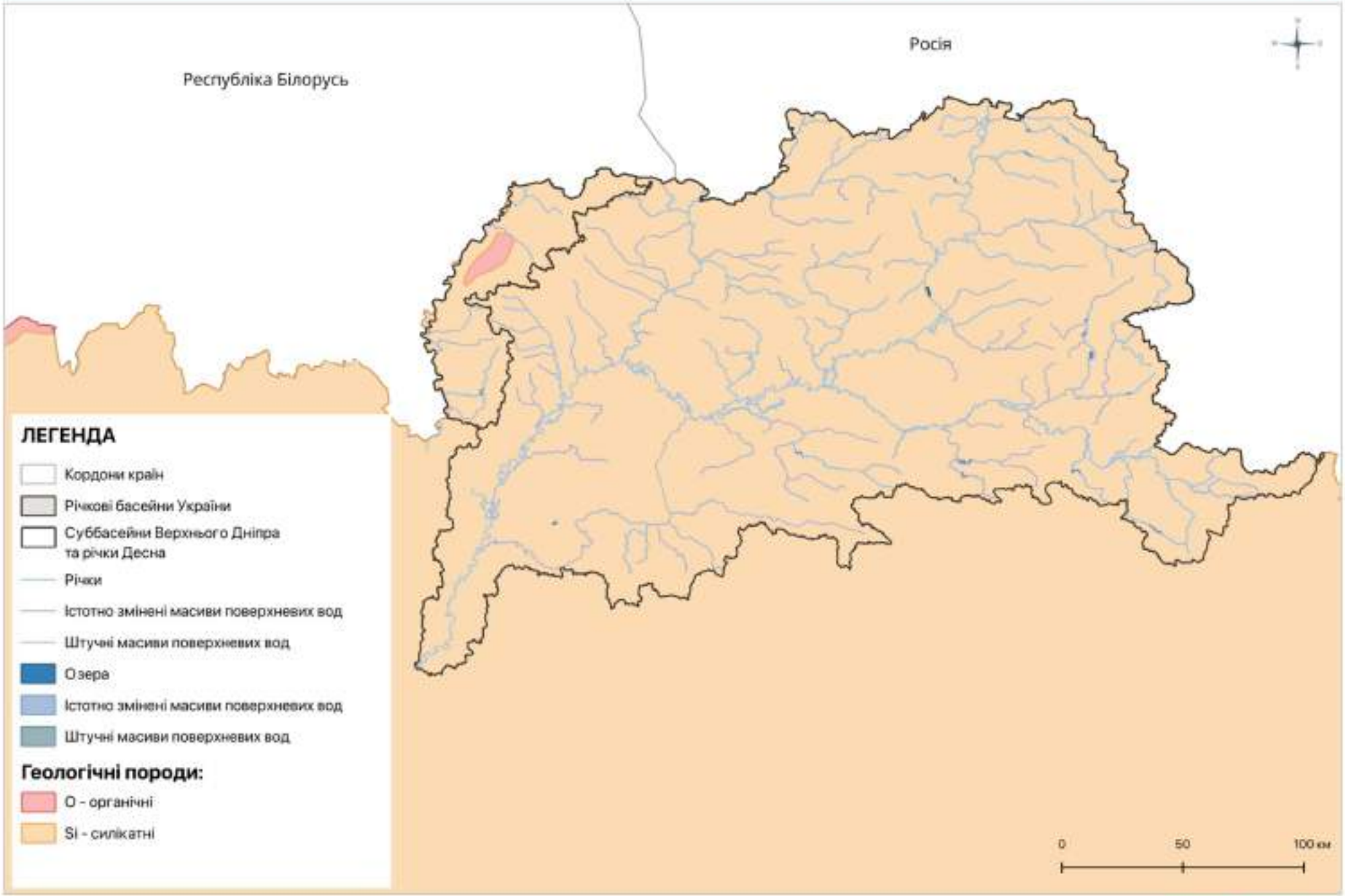
Росія
Республіка Білорусь
ЛЕГЕНДА
Кордони країн
Річкові басейни України
Суббасейни Верхнього Дніпра та річки Десна
Річки
Істотно змінені масиви поверхневих вод
Штучні масиви поверхневих вод
Озера
Істотно змінені масиви поверхневих вод
Штучні масиви поверхневих вод
Геологічні породи:
O - органічні
Si - силікатні
0
50
100 км

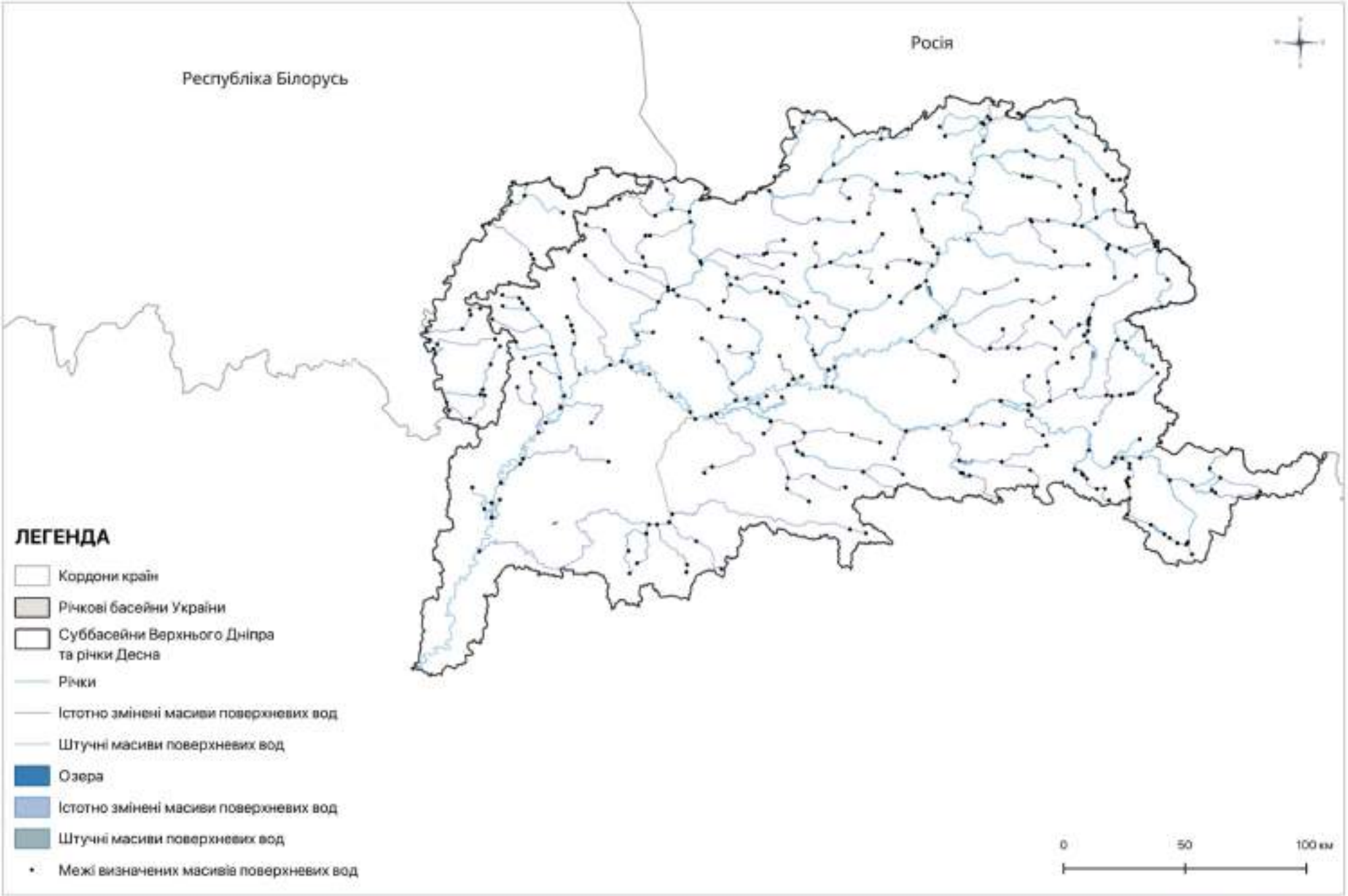
Росія
Республіка Білорусь
ЛЕГЕНДА
Кордони країн
Річкові басейни України
Суббасейни Верхнього Дніпра та річки Десна
Річки
Істотно змінені масиви поверхневих вод
Штучні масиви поверхневих вод
Озера
Істотно змінені масиви поверхневих вод
Штучні масиви поверхневих вод
Межі визначених масивів поверхневих вод
0
50
100 км

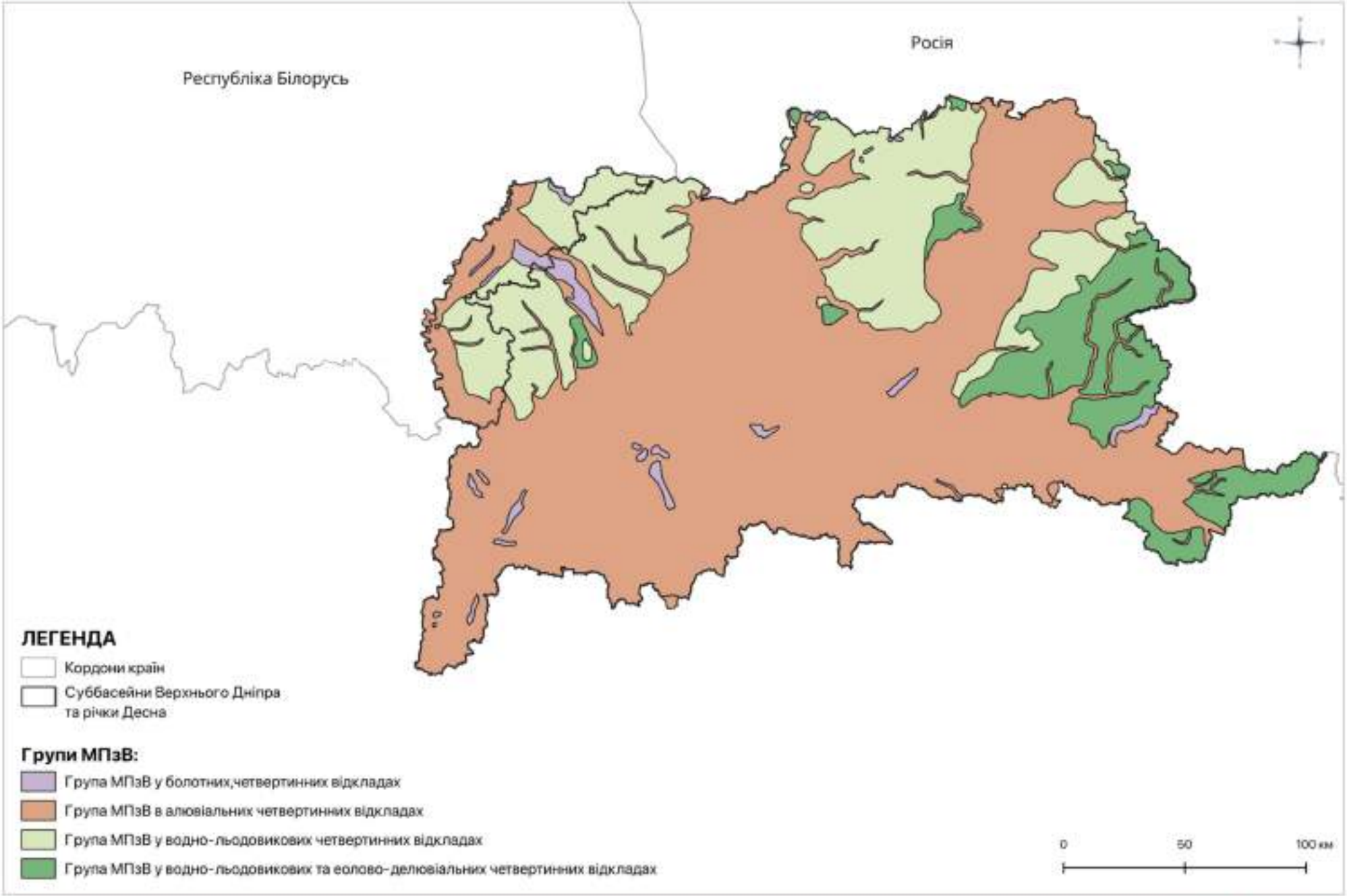
Росія
Республіка Білорусь
ЛЕГЕНДА
Кордони країн
Суббасейни Верхнього Дніпра та річки Десна
Групи МПзВ:
Група МПзВ у болотних,четвертинних відкладах
Група МПзВ в алювіальних четвертинних відкладах
Група МПзВ у водно-льодовикових четвертинних відкладах
Група МПзВ у водно-льодовикових та еолово-делювіальних четвертинних відкладах
0
50
100 км

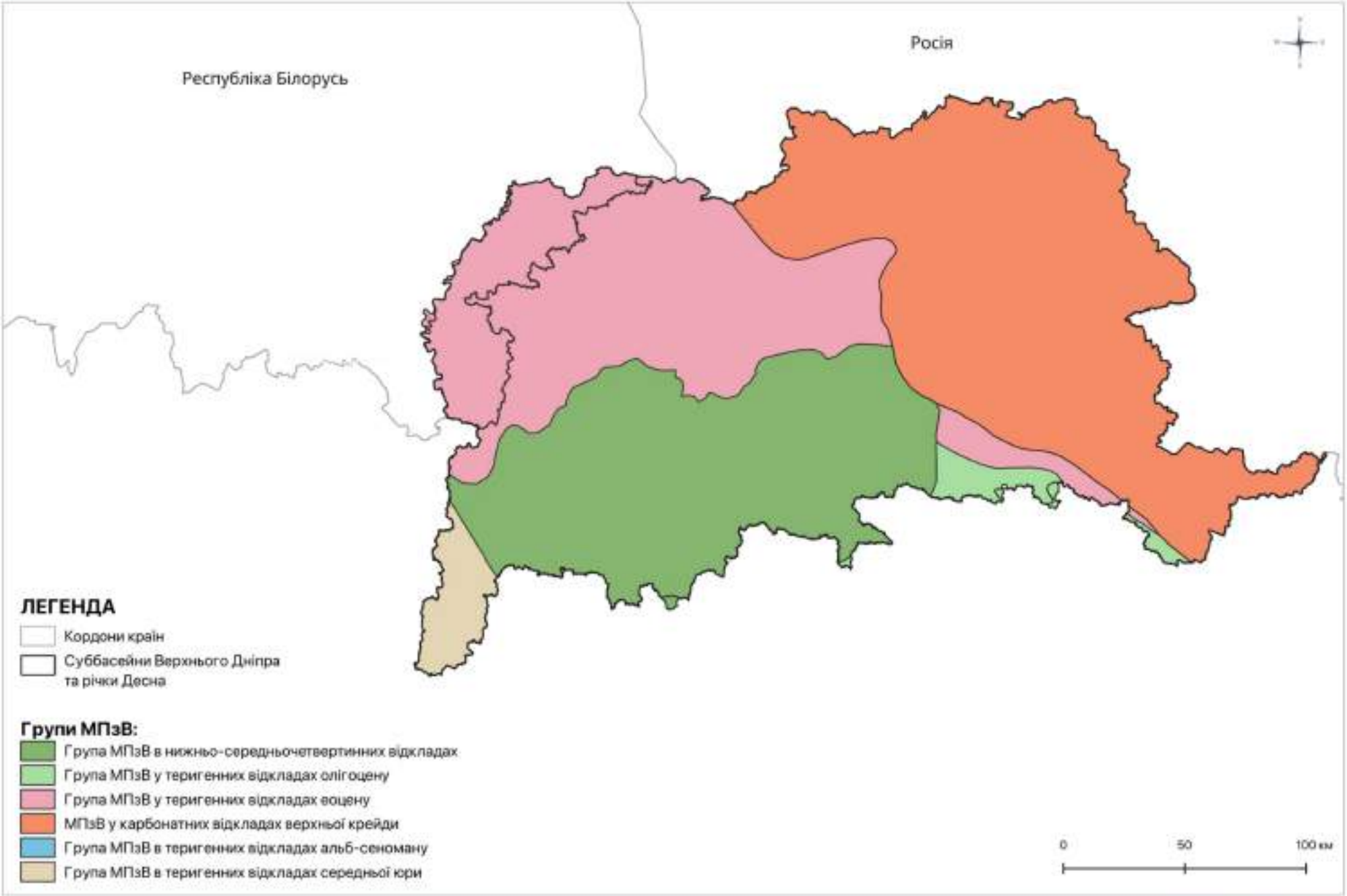
Росія
Республіка Білорусь
ЛЕГЕНДА
Кордони країн
Суббасейни Верхнього Дніпра та річки Десна
Групи МПзВ:
Група МПзВ в нижньо-середньочетвертинних відкладах
Група МПзВ у теригенних відкладах олігоцену
Група МПзВ у теригенних відкладах еоцену
МПзВ у карбонатних відкладах верхньої крейди
Група МПзВ в теригенних відкладах альб-сеноману
Група МПзВ в теригенних відкладах середньої юри
0
50
100 км

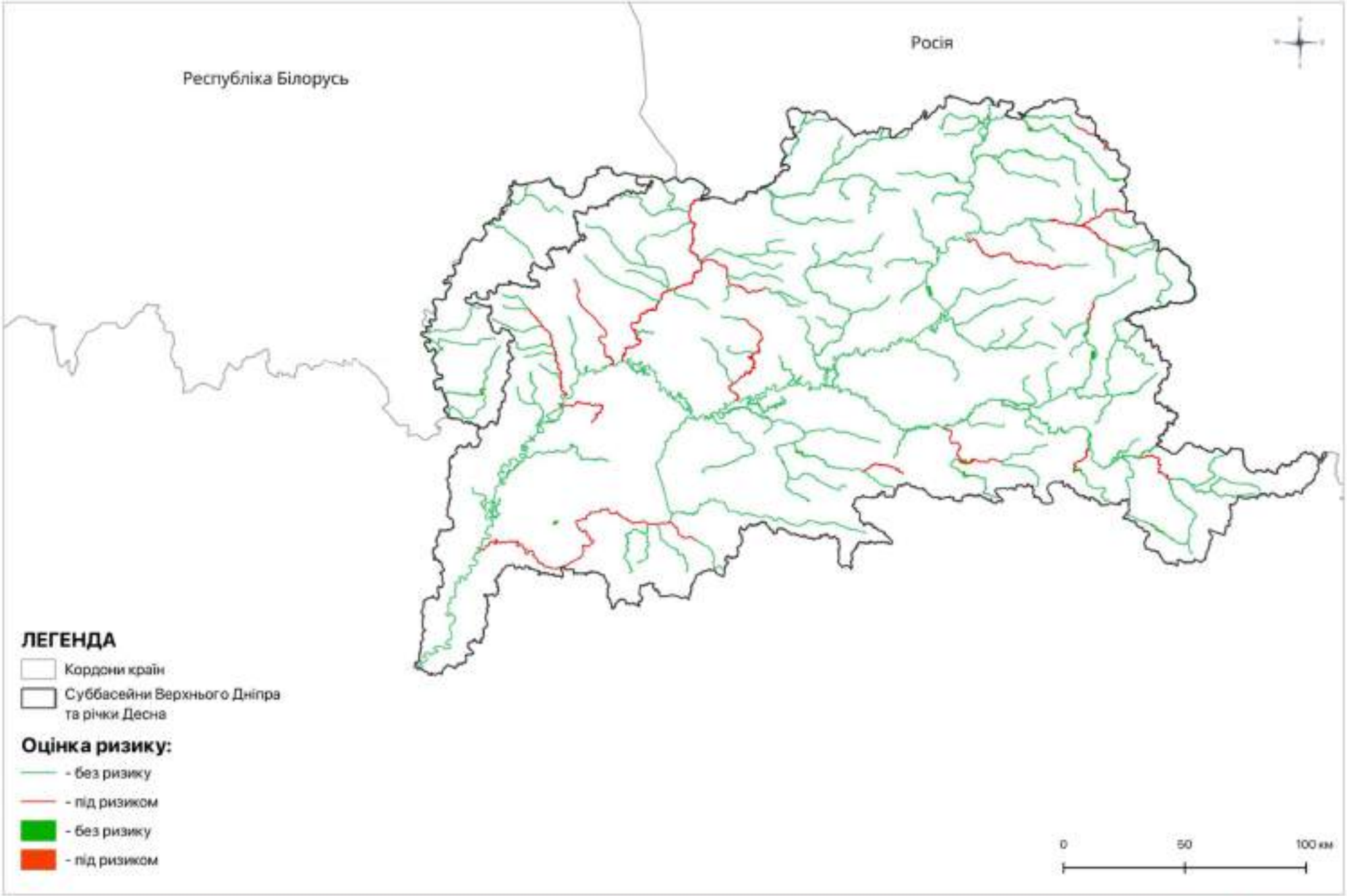

Використані матеріали Державного агентства водних ресурсів України, Деснянського БУВР
Київ, грудень 2023 року

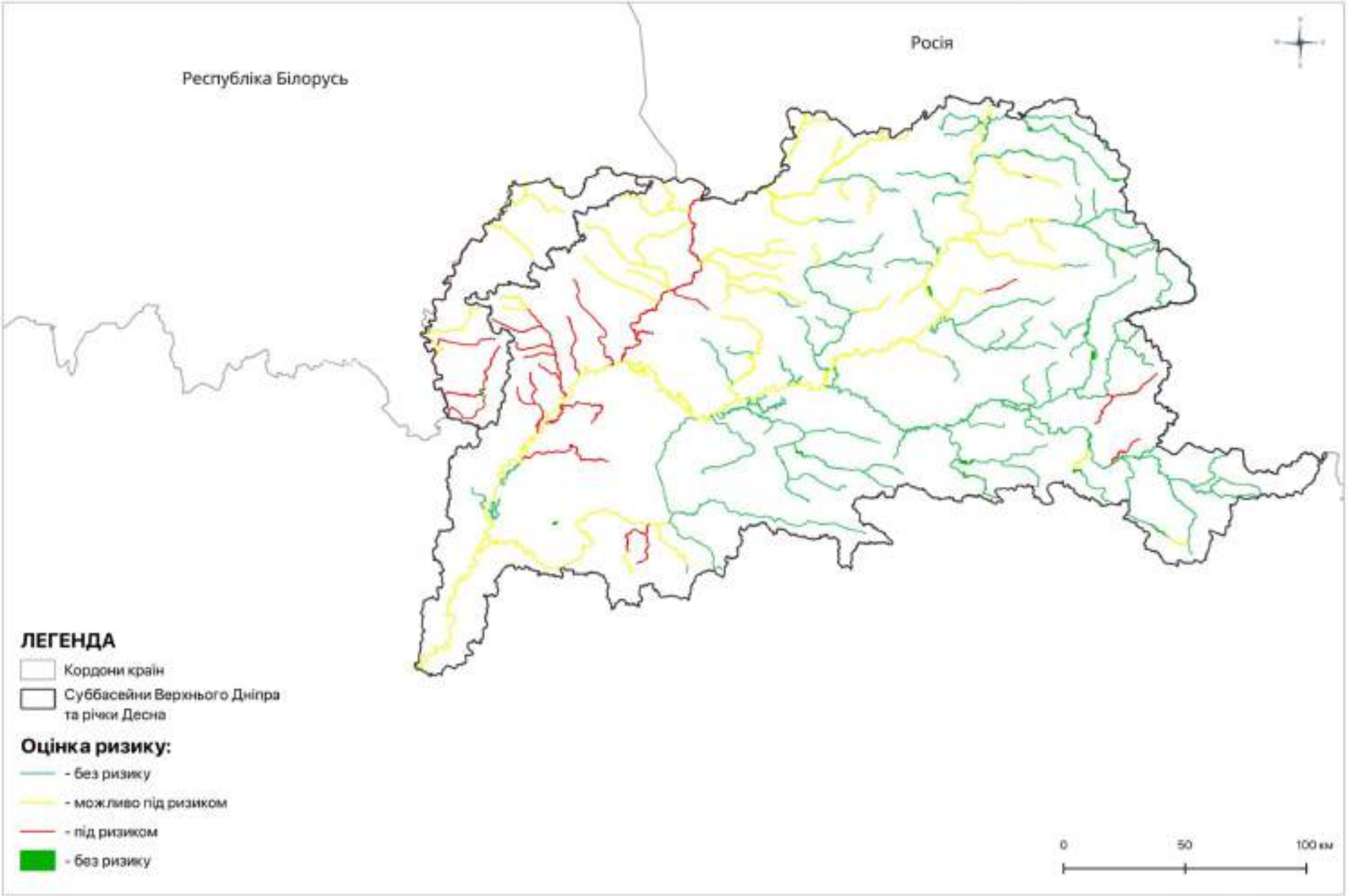

Використані матеріали Державного агентства водних ресурсів України, Деснянського БУВР.
Київ, грудень 2023 року

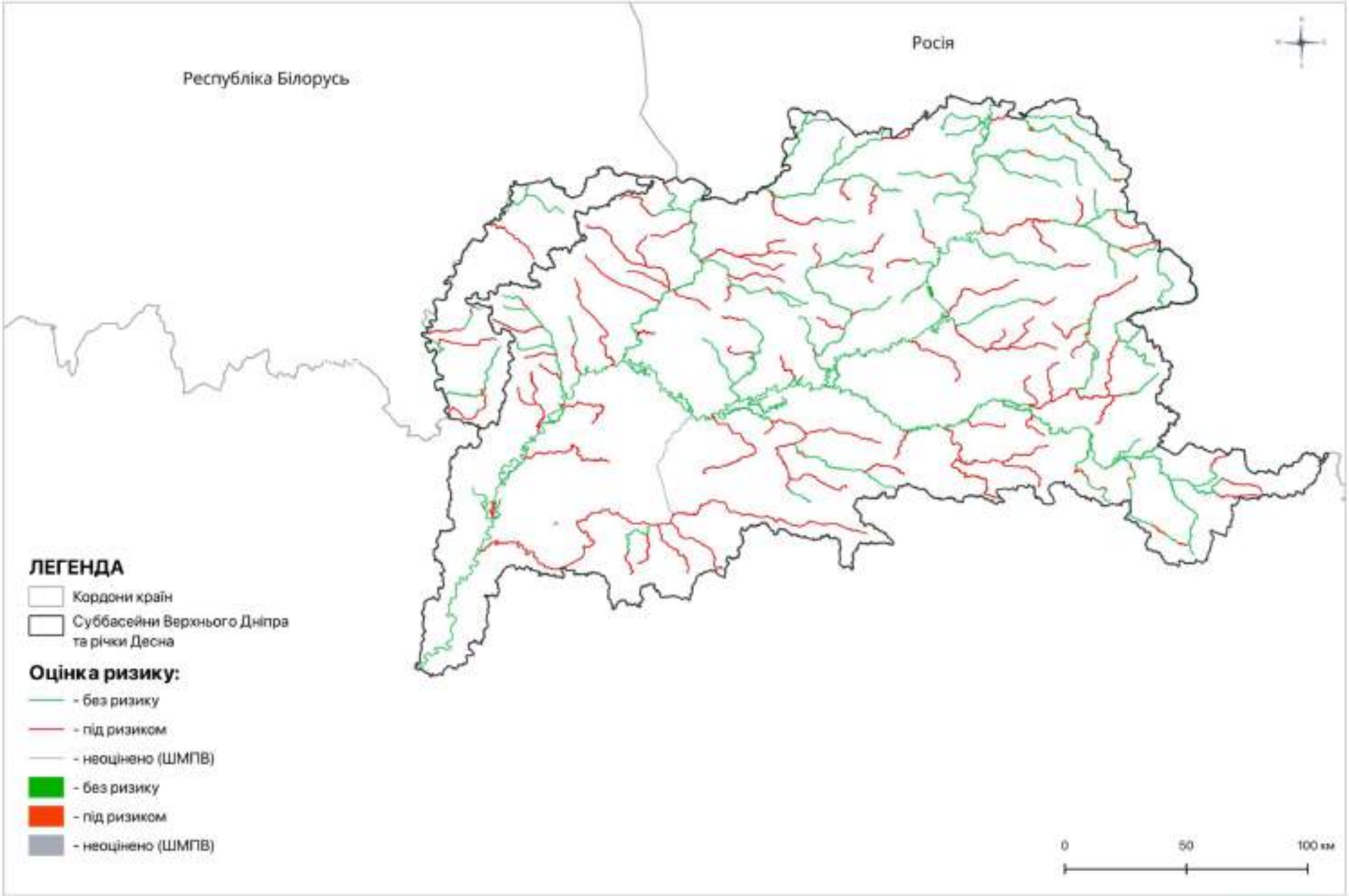

Використані матеріали Державного агентства водних ресурсів України, Деснянського БУВР.
Київ, грудень 2023 року

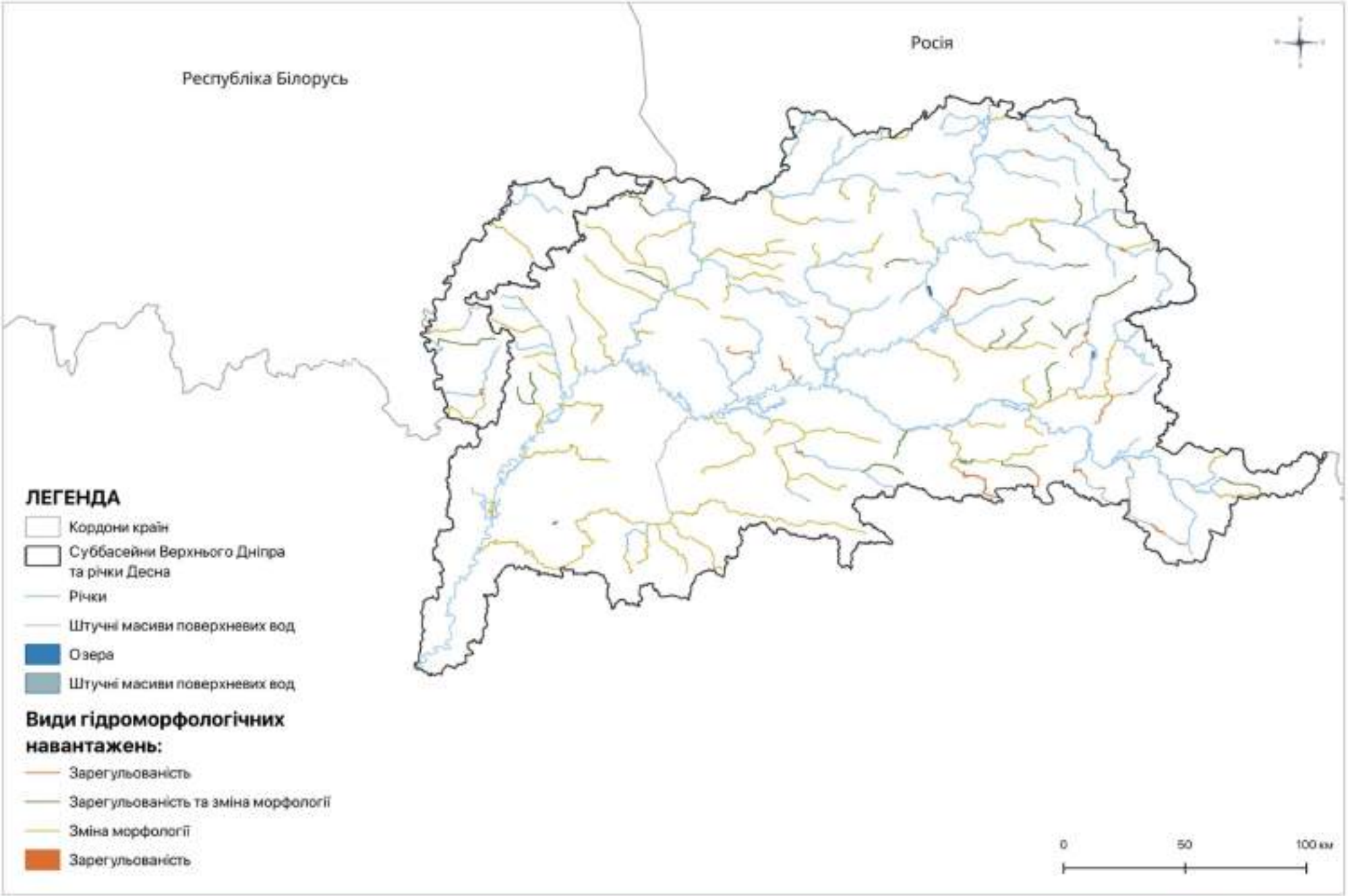
Росія
Республіка Білорусь
ЛЕГЕНДА
Кордони країн
Суббасейни Верхнього Дніпра та річки Десна
Річки
Штучні масиви поверхневих вод
Озера
Штучні масиви поверхневих вод
Види гідроморфологічних навантажень:
Зарегульованість
Зарегульованість та зміна морфології
Зміна морфології
Зарегульованість
0
50
100 км

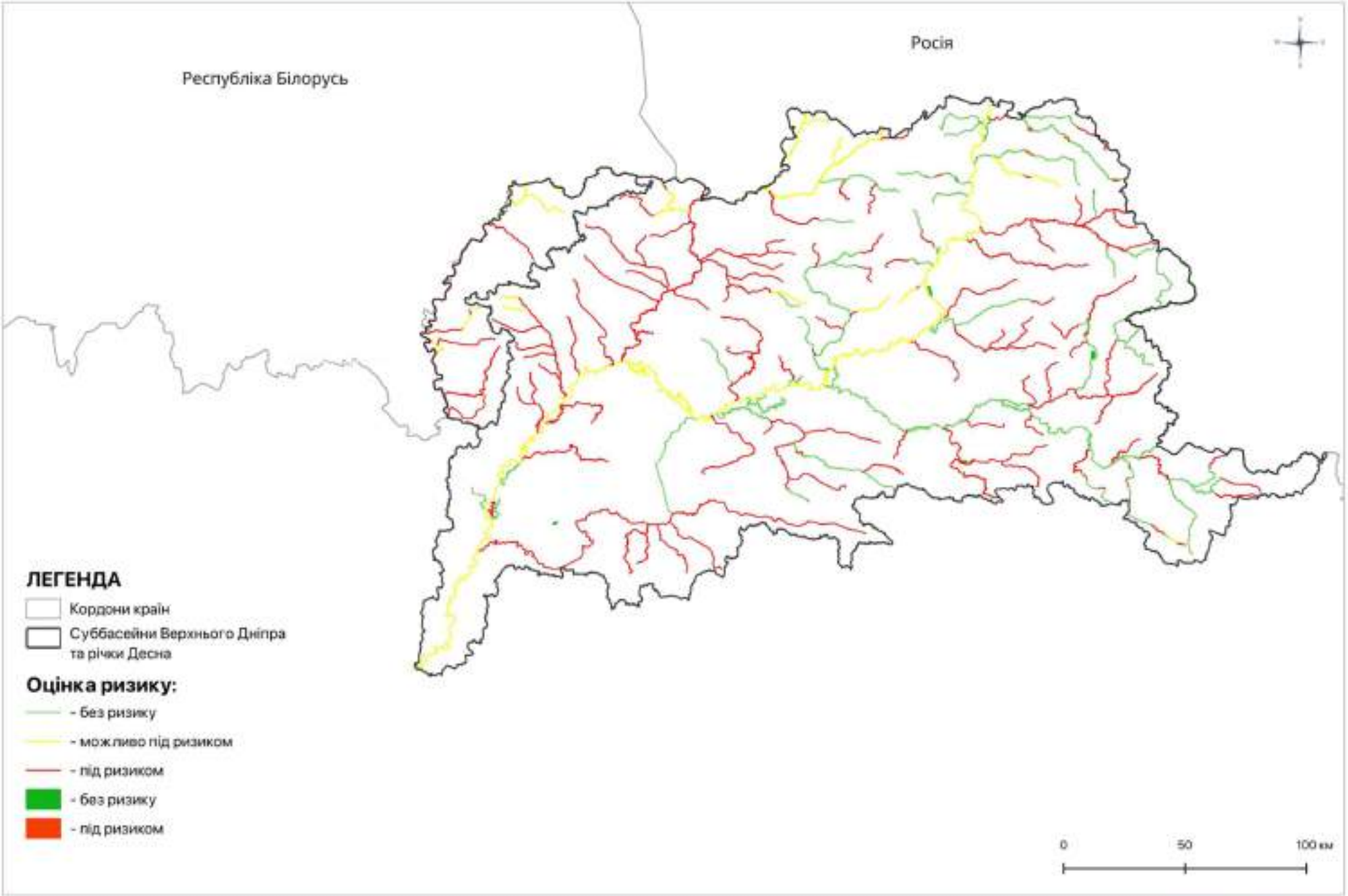
Росія
Республіка Білорусь
ЛЕГЕНДА
Кордони країн
Суббасейни Верхнього Дніпра та річки Десна
Оцінка ризику:
- без ризику
- можливо під ризиком
- під ризиком
- без ризику
- під ризиком
0
50
100 км

Використані матеріали Державного агентства водних ресурсів України, Державної служби геології та надр України, БУВР Верхнього Дніпра та річки Десна.
Київ, травень 2024 року

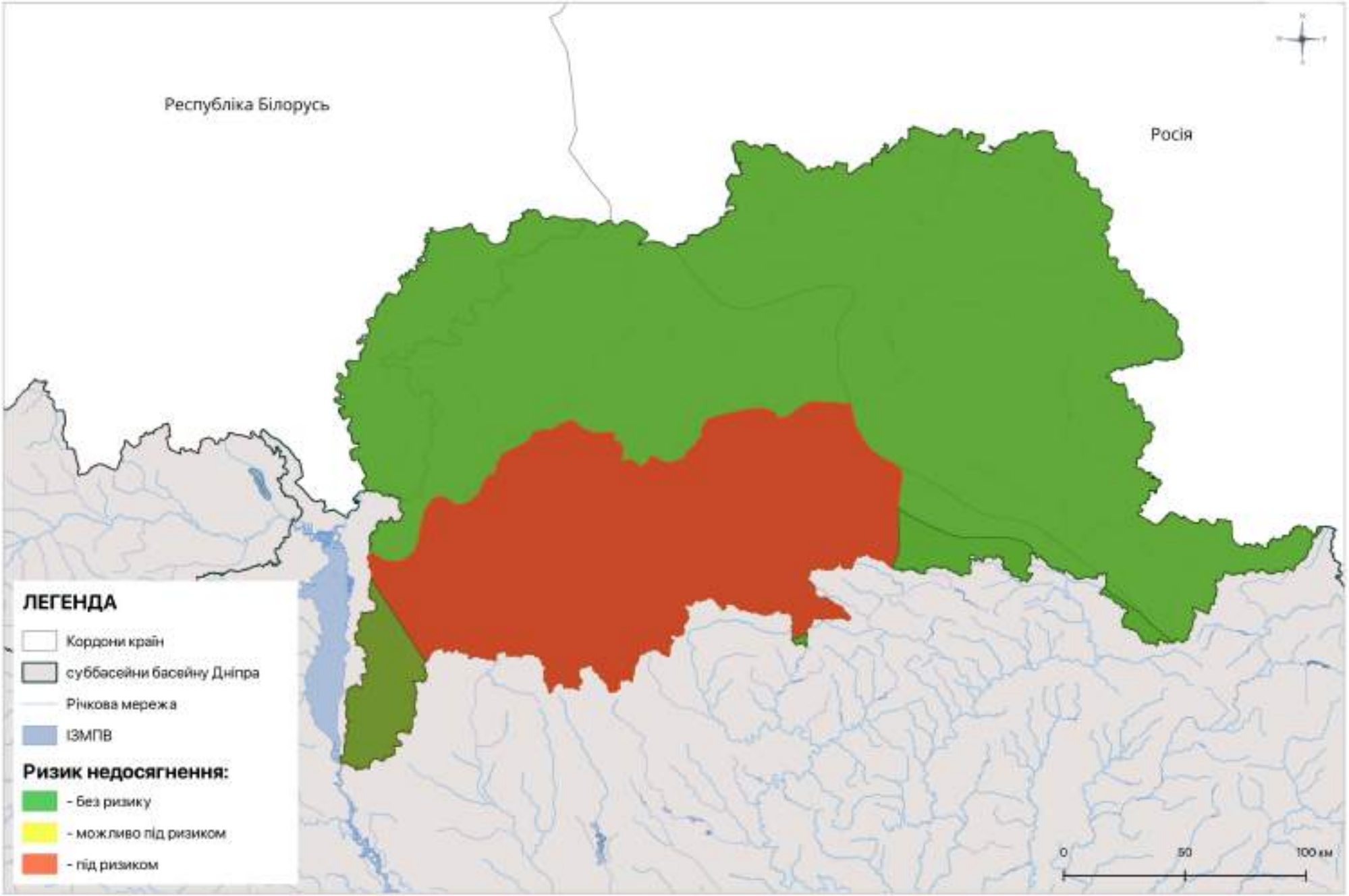

Використані матеріали Державного агентства водних ресурсів України, Державної служби геології та надр України, БУВР Верхнього Дніпра та річки Десна.
Київ, травень 2024 року

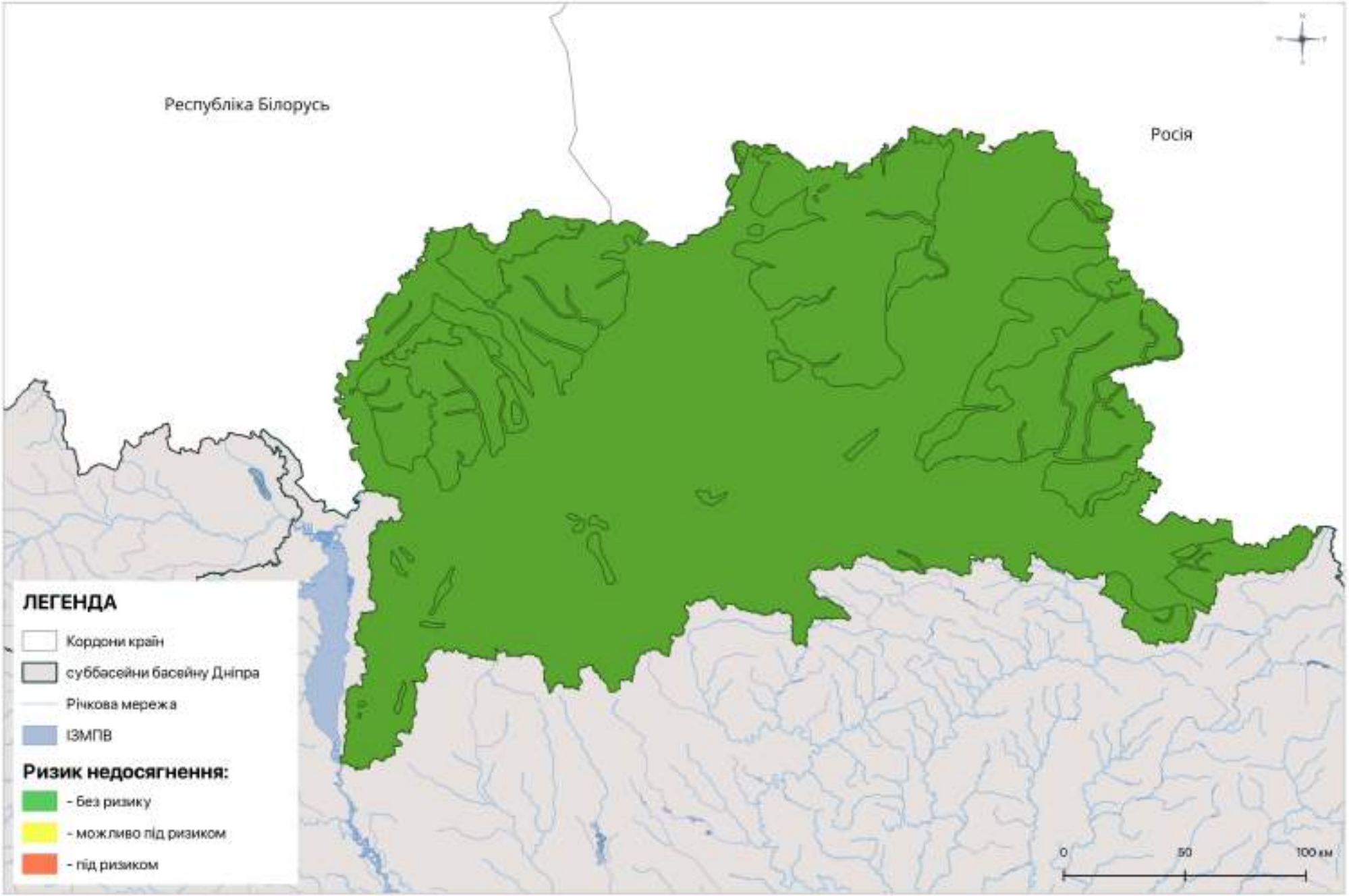

Використані матеріали Державного агентства водних ресурсів України, Державної служби геології та надр України, БУВР Верхнього Дніпра та річки Десна.
Київ, травень 2024 року

Використані матеріали Державного агентства водних ресурсів України, Державної служби геології та надр України, БУВР Верхнього Дніпра та річки Десна.
Київ, травень 2024 року

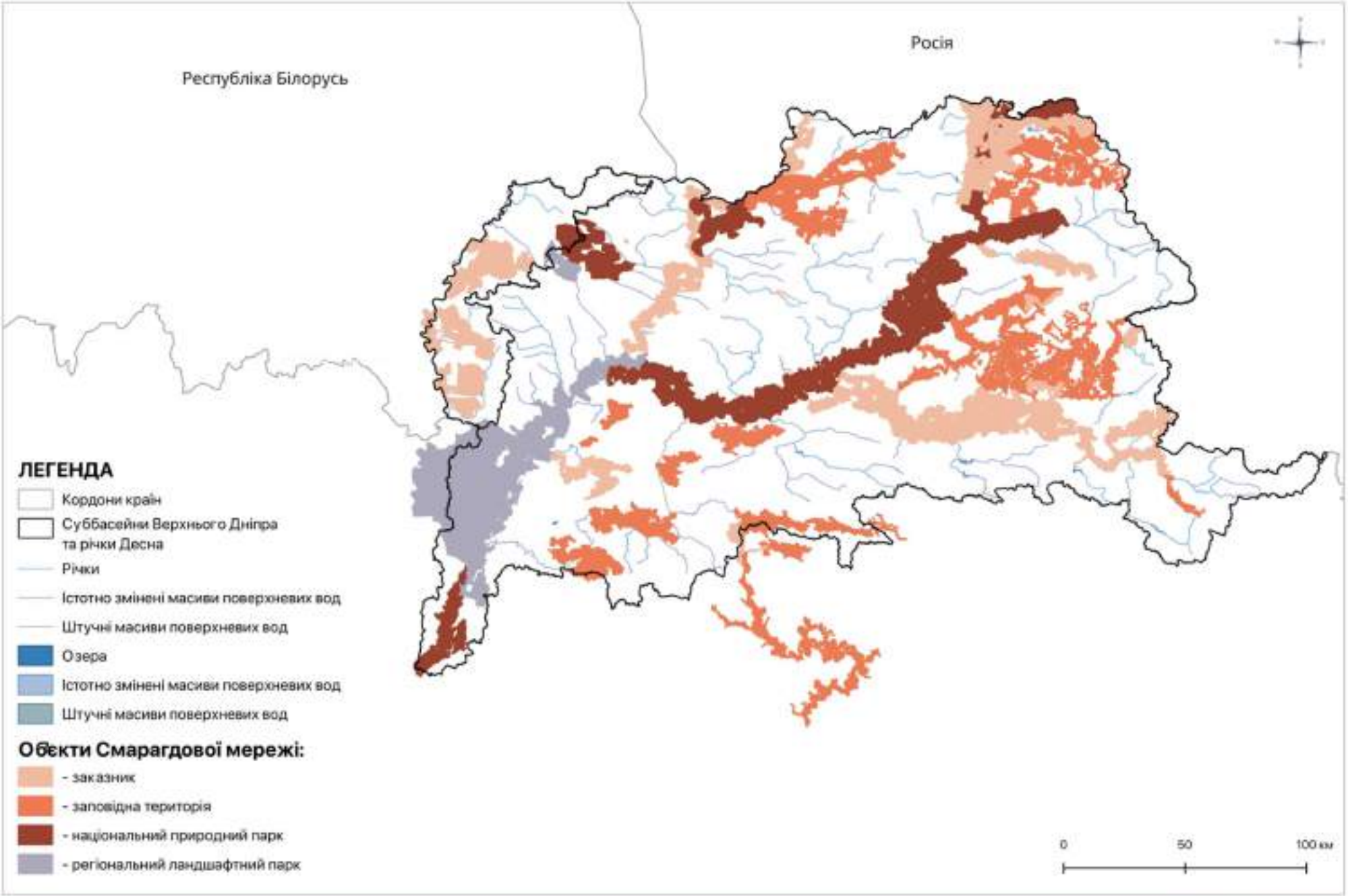

Використані матеріали Державного агентства водних ресурсів України, Деснянського БУВР.
Київ, грудень 2023 року

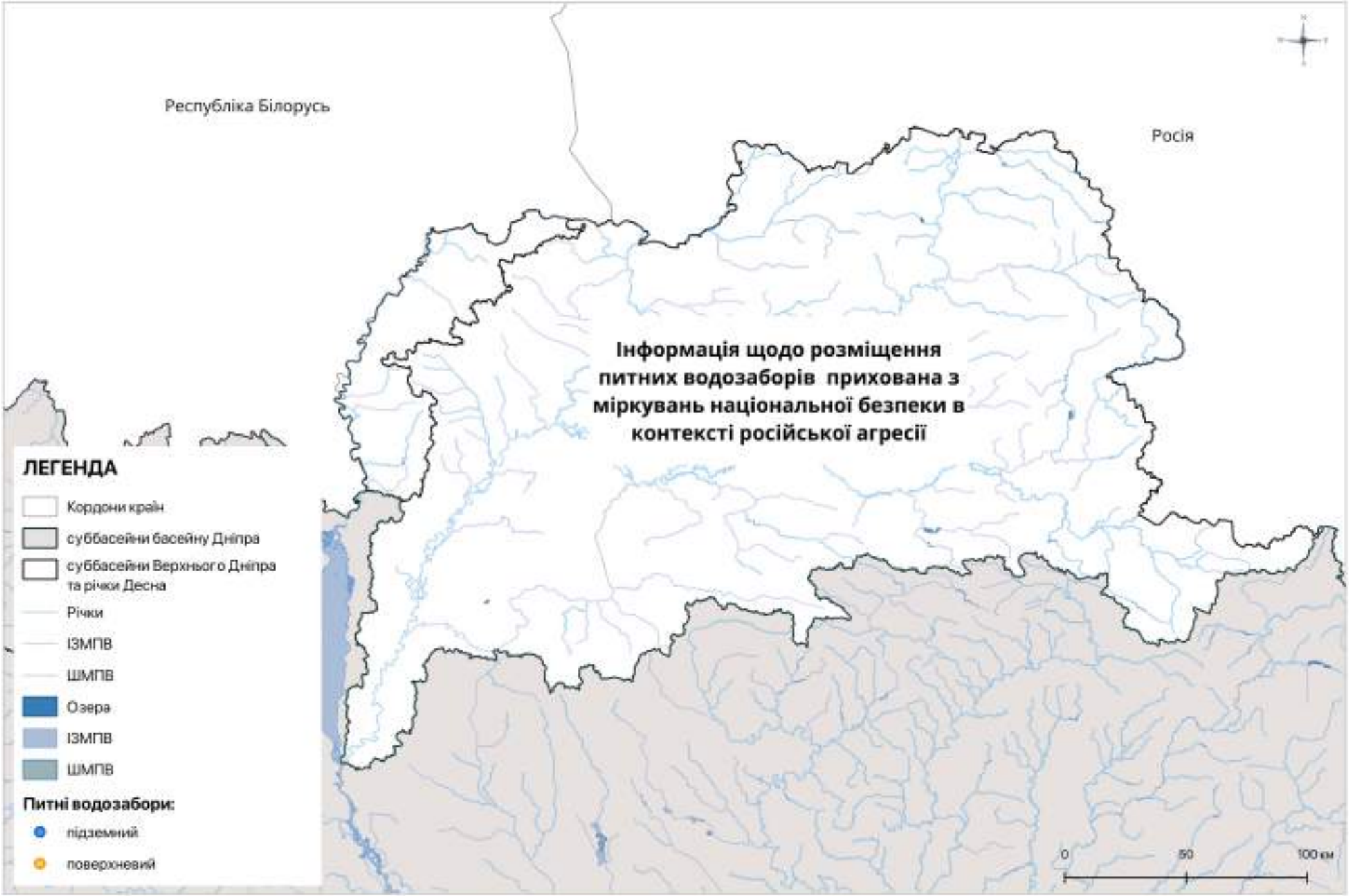

Використані матеріали Державного агентства водних ресурсів України, БУВР Верхнього Дніпра та річки Десна.
Київ, травень 2024 року

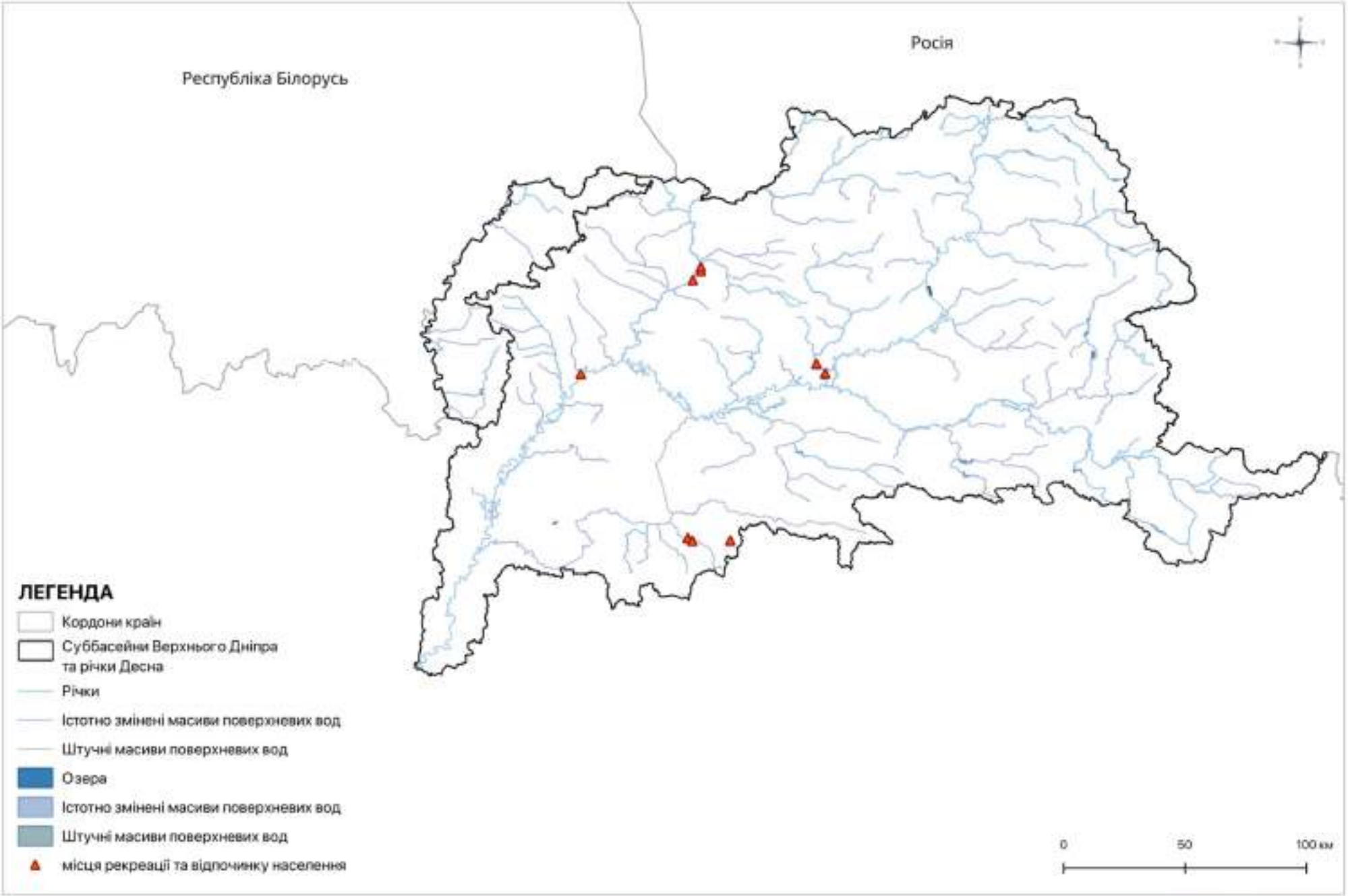
Росія
Республіка Білорусь
ЛЕГЕНДА
Кордони країн
Суббасейни Верхнього Дніпра та річки Десна
Річки
Істотно змінені масиви поверхневих вод
Штучні масиви поверхневих вод
Озера
Істотно змінені масиви поверхневих вод
Штучні масиви поверхневих вод
місця рекреації та відпочинку населення
0
50
100 км

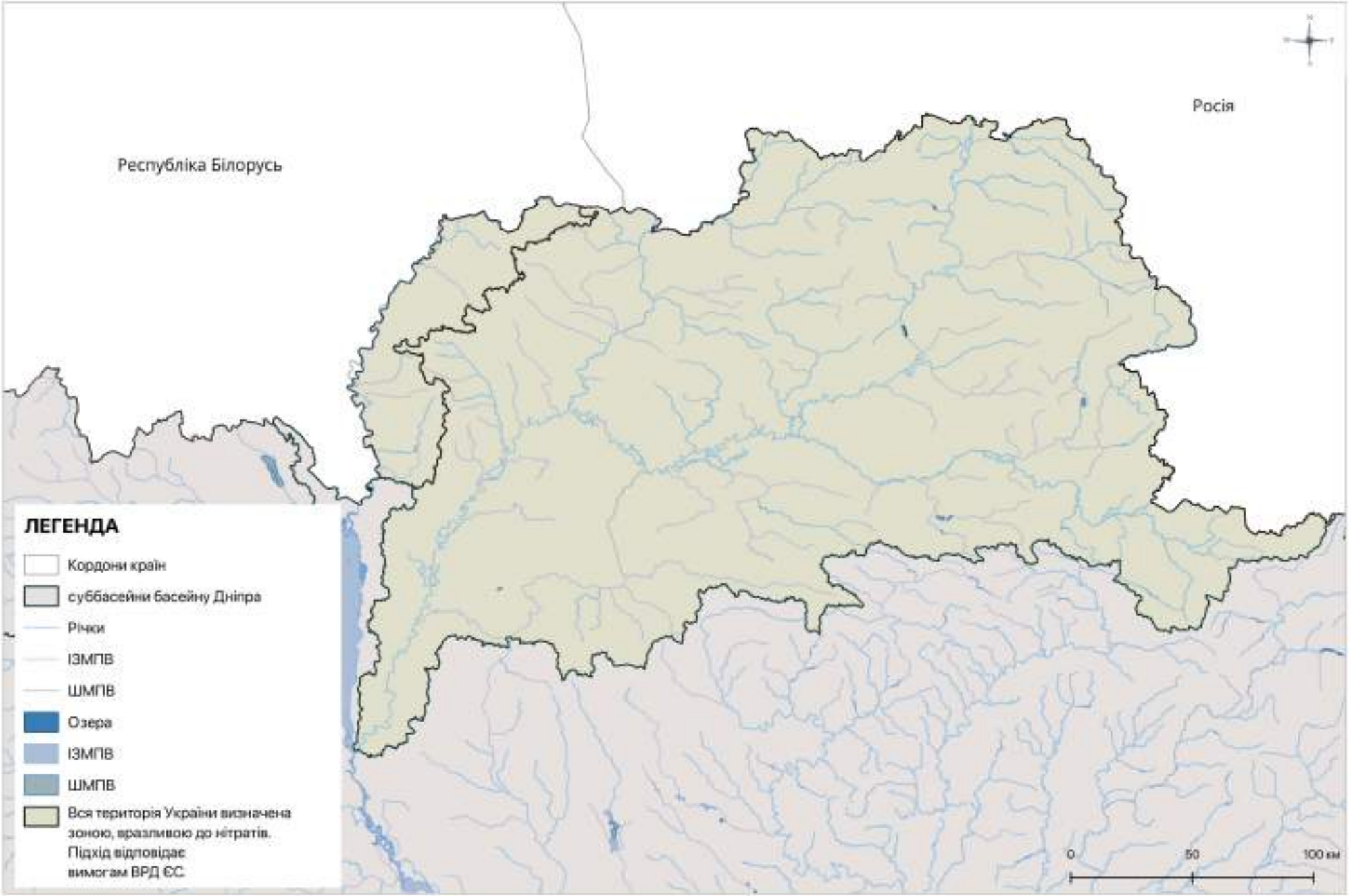
Росія
Республіка Білорусь
ЛЕГЕНДА
Кордони країн
суббасейни басейну Дніпра
Річки
ІЗМПВ
ШМПВ
Озера
ІЗМПВ
ШМПВ
Вся територія України визначена зоною, вразливою до нітратів. Підхід відповідає вимогам ВРД ЄС.
0
50
100 км

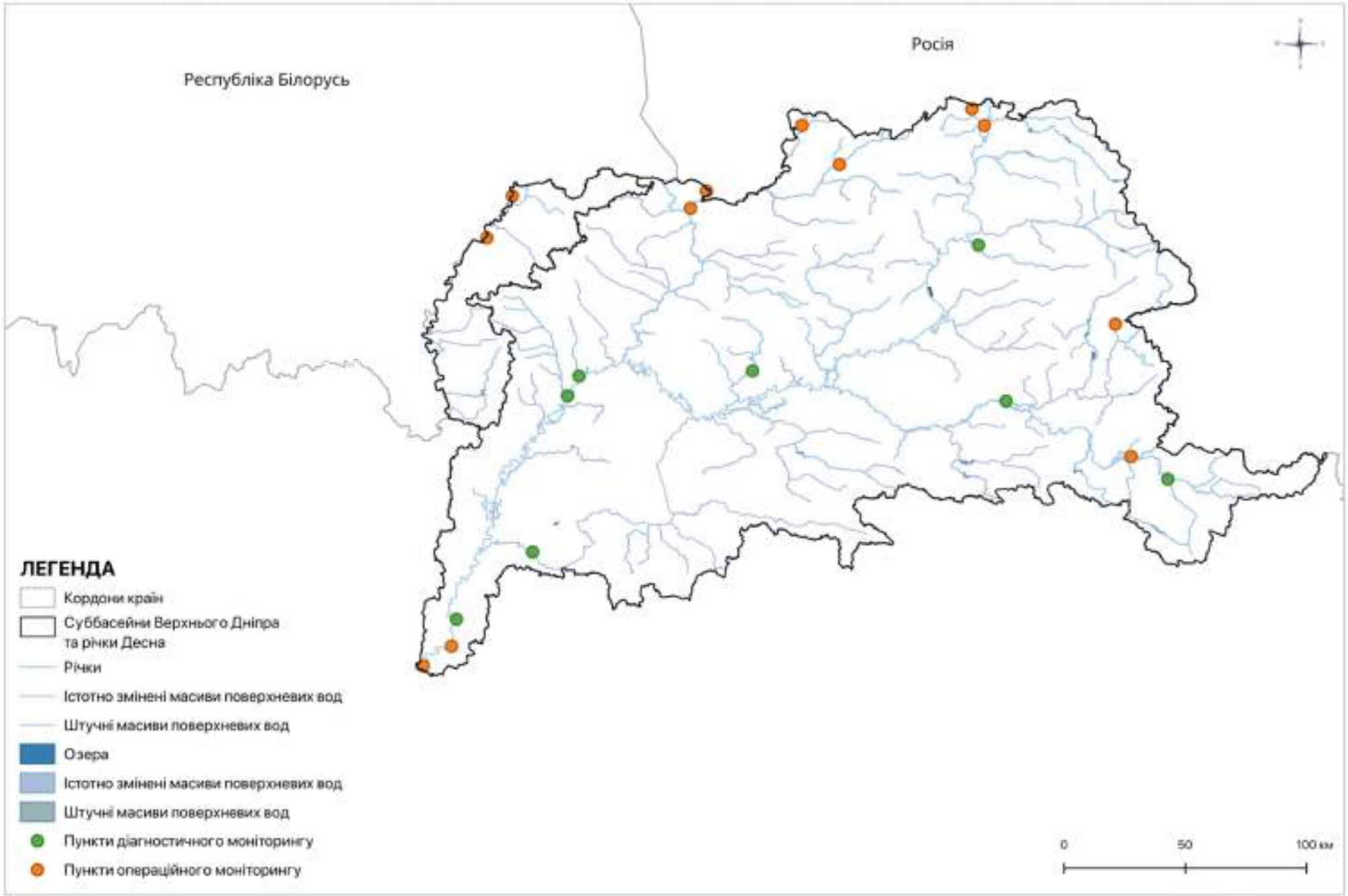

Використані матеріали Державного агентства водних ресурсів України, Деснянського БУВР.
Київ, грудень 2023 року

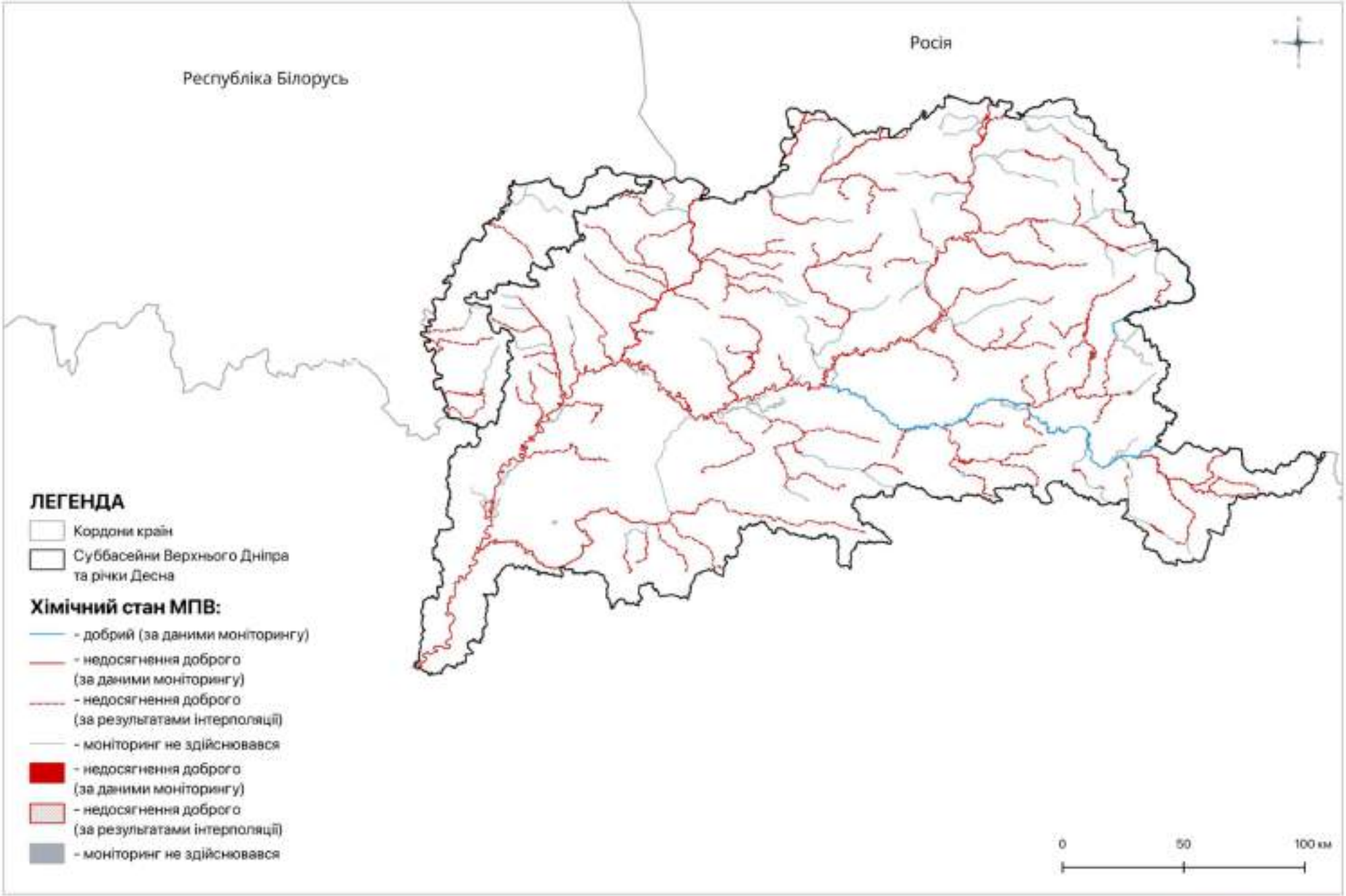

Використані матеріали Державного агентства водних ресурсів України, Деснянського БУВР.
Київ, грудень 2023 року

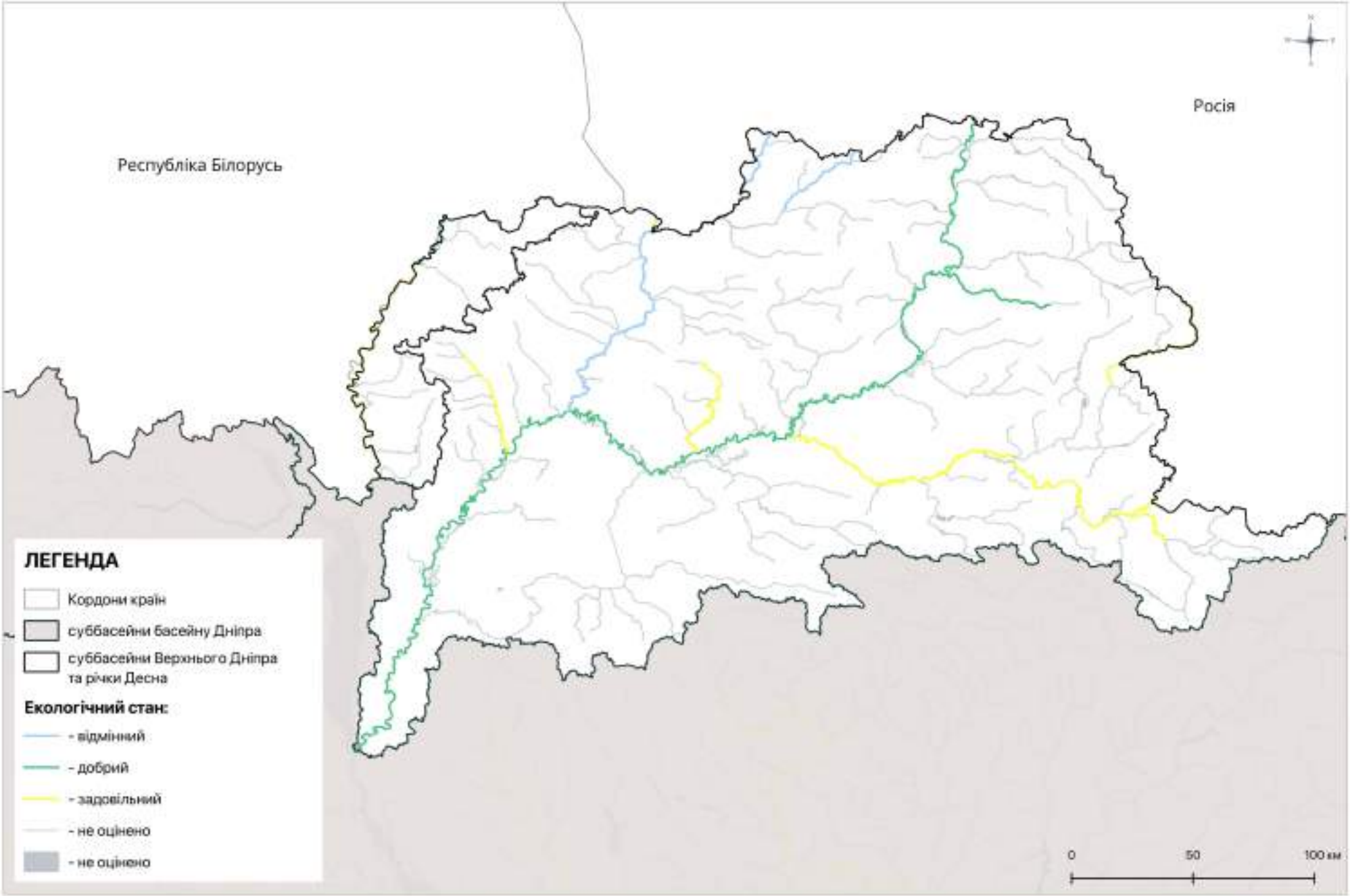

Використані матеріали Державного агентства водних ресурсів України, БУВР Верхнього Дніпра та річки Десна.
Київ, травень 2024 року

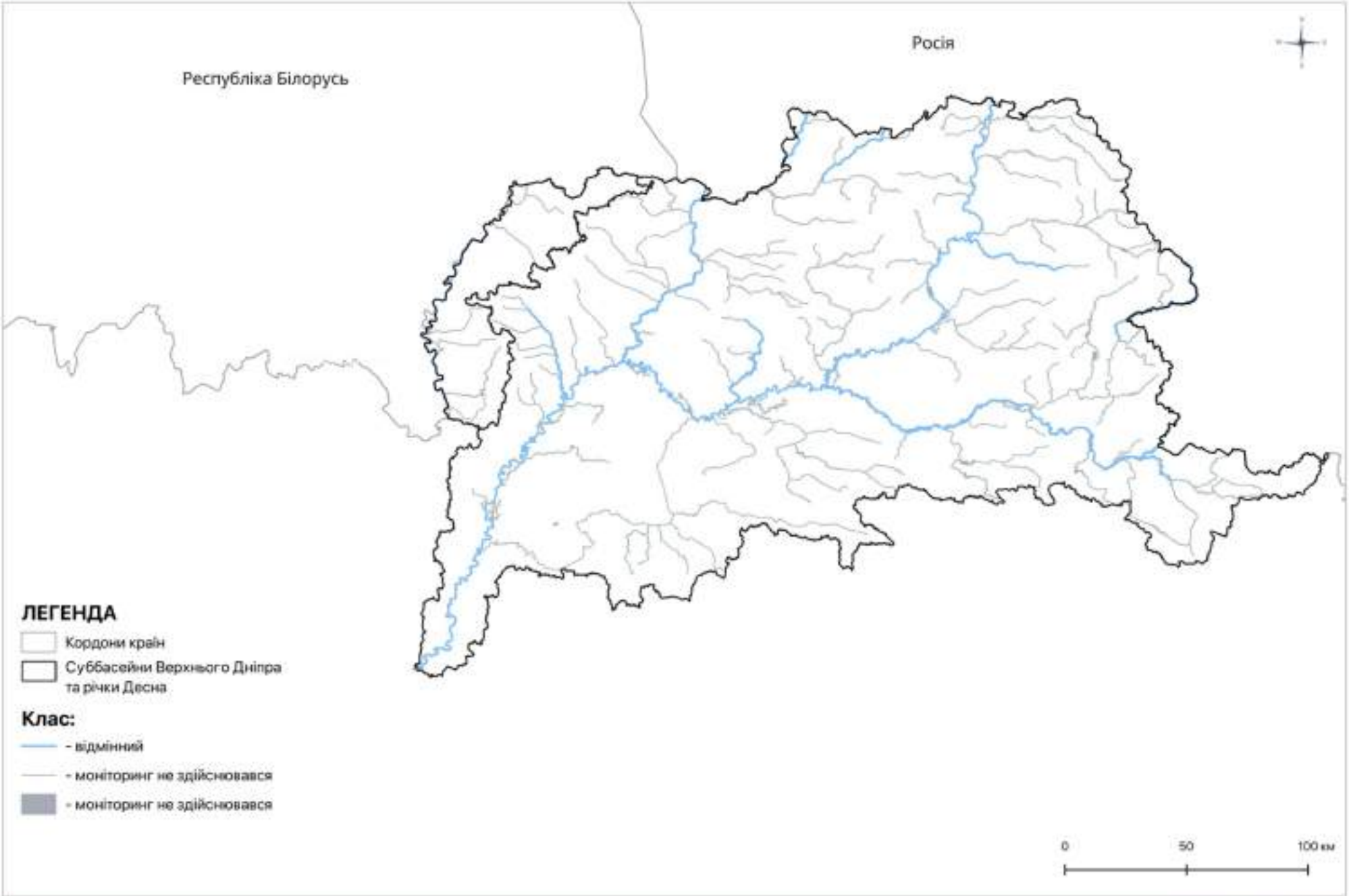

Використані матеріали Державного агентства водних ресурсів України, Державної служби України з питань надзвичайних ситуацій, Деснянського БУВР.
Київ, грудень 2023 року

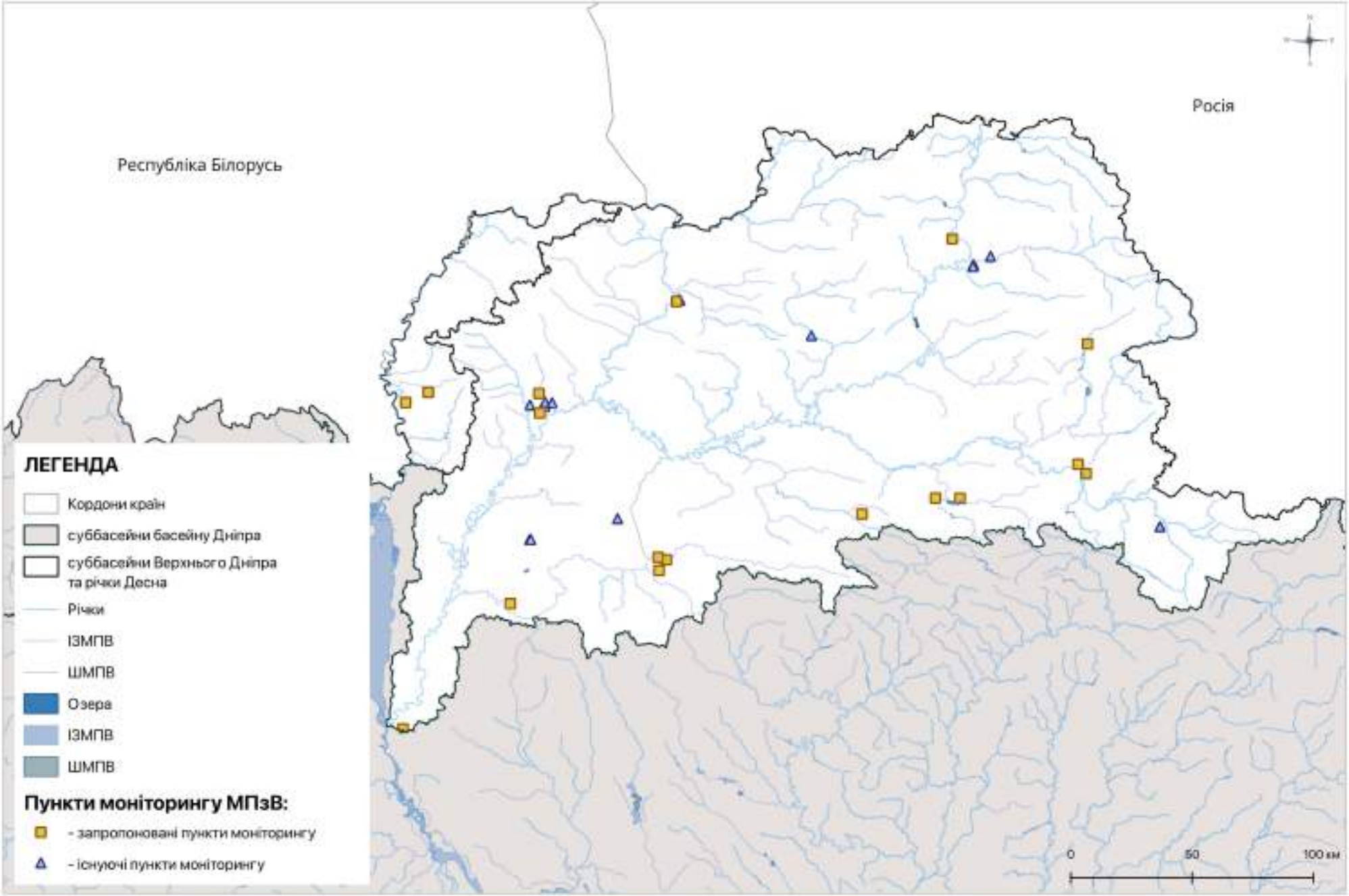

Використані матеріали Державного агентства водних ресурсів України, Державної служби геології та надр України, БУВР Верхнього Дніпра та річки Десна.
Київ, травень 2024 року

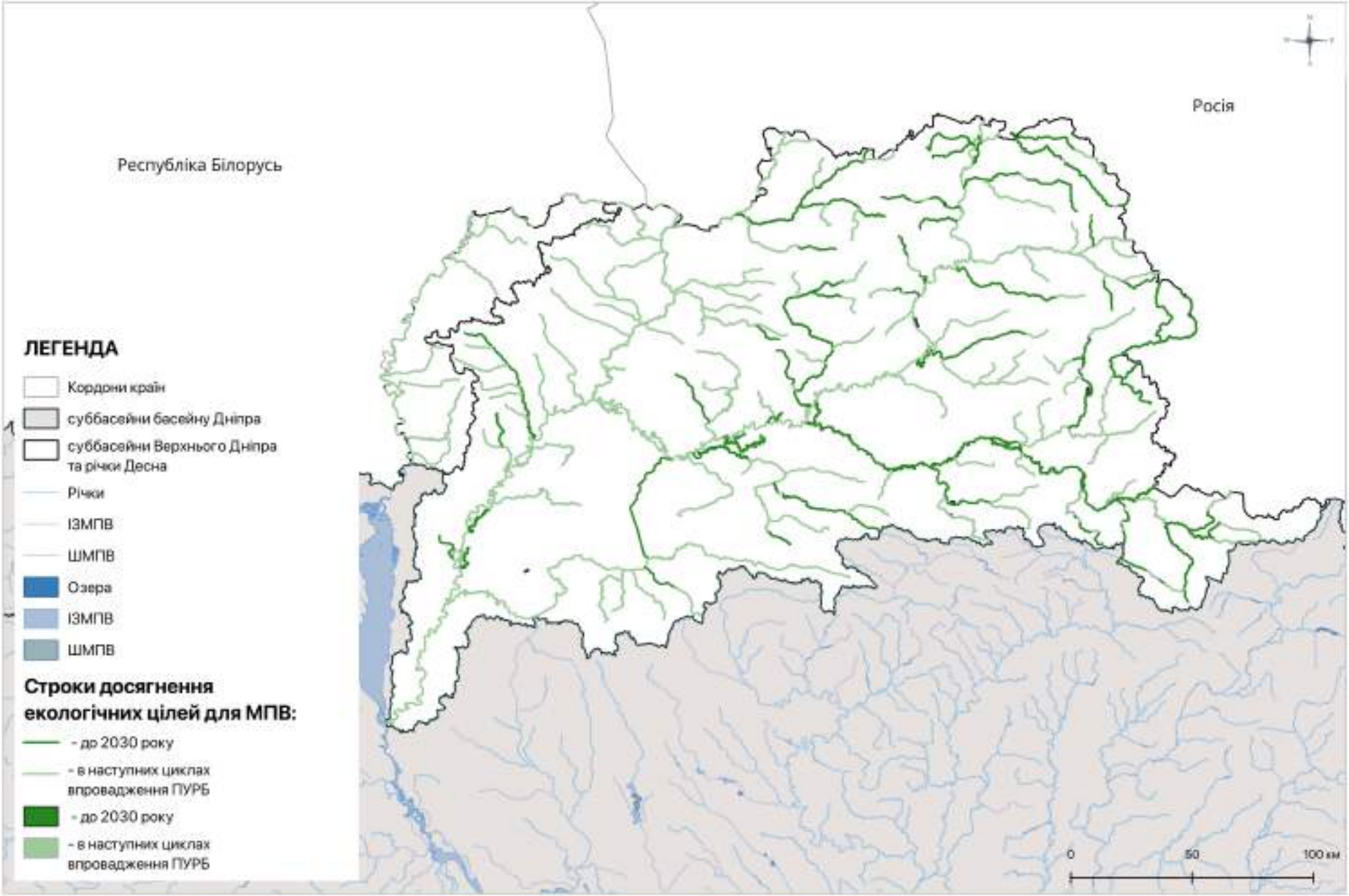

Використані матеріали Державного агентства водних ресурсів України, БУВР Верхнього Дніпра та річки Десна.
Київ, травень 2024 року

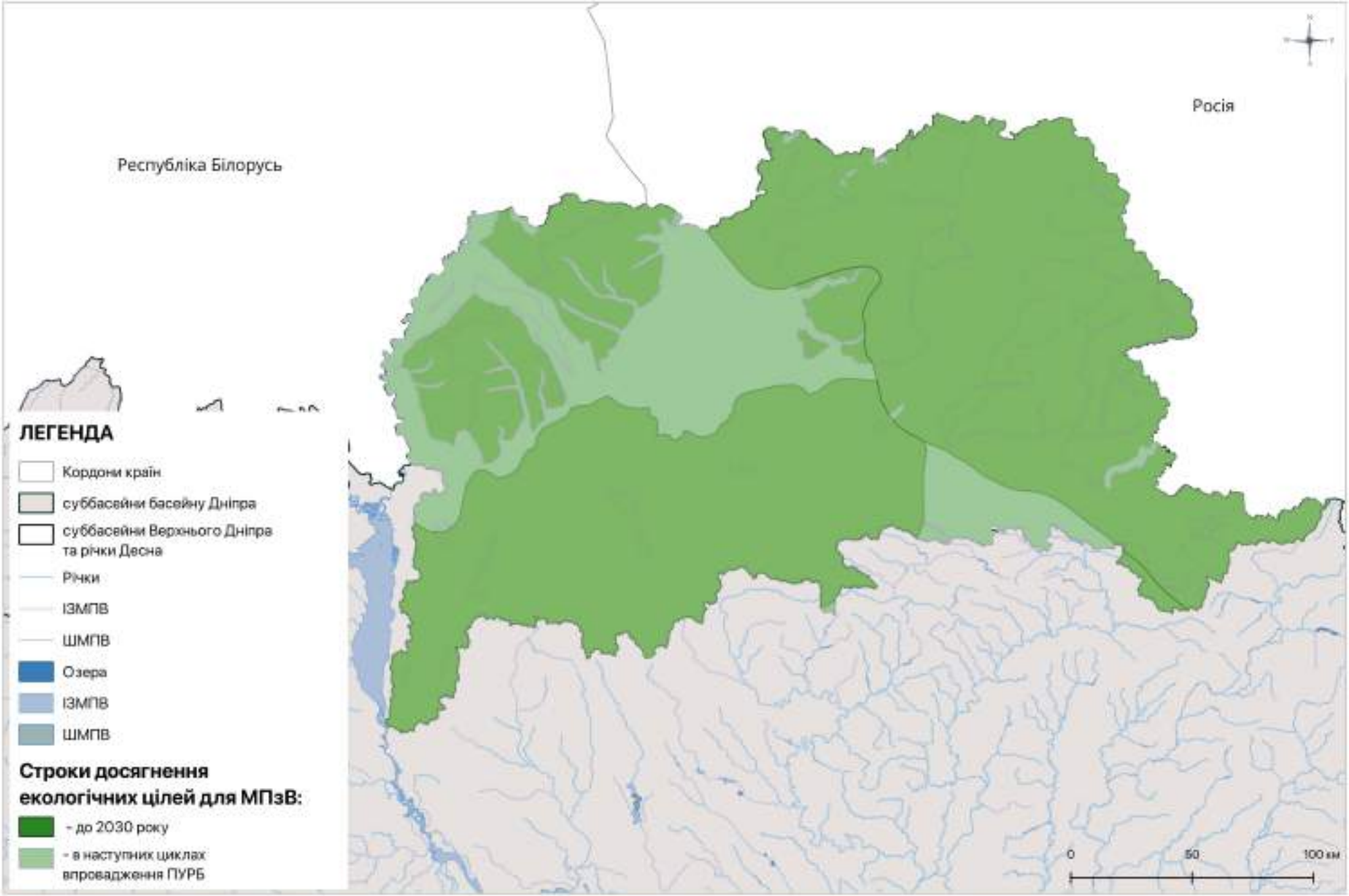

Використані матеріали Державного агентства водних ресурсів України, Державної служби геології та надр України, БУВР Верхнього Дніпра та річки Десна.
Київ, травень 2024 року

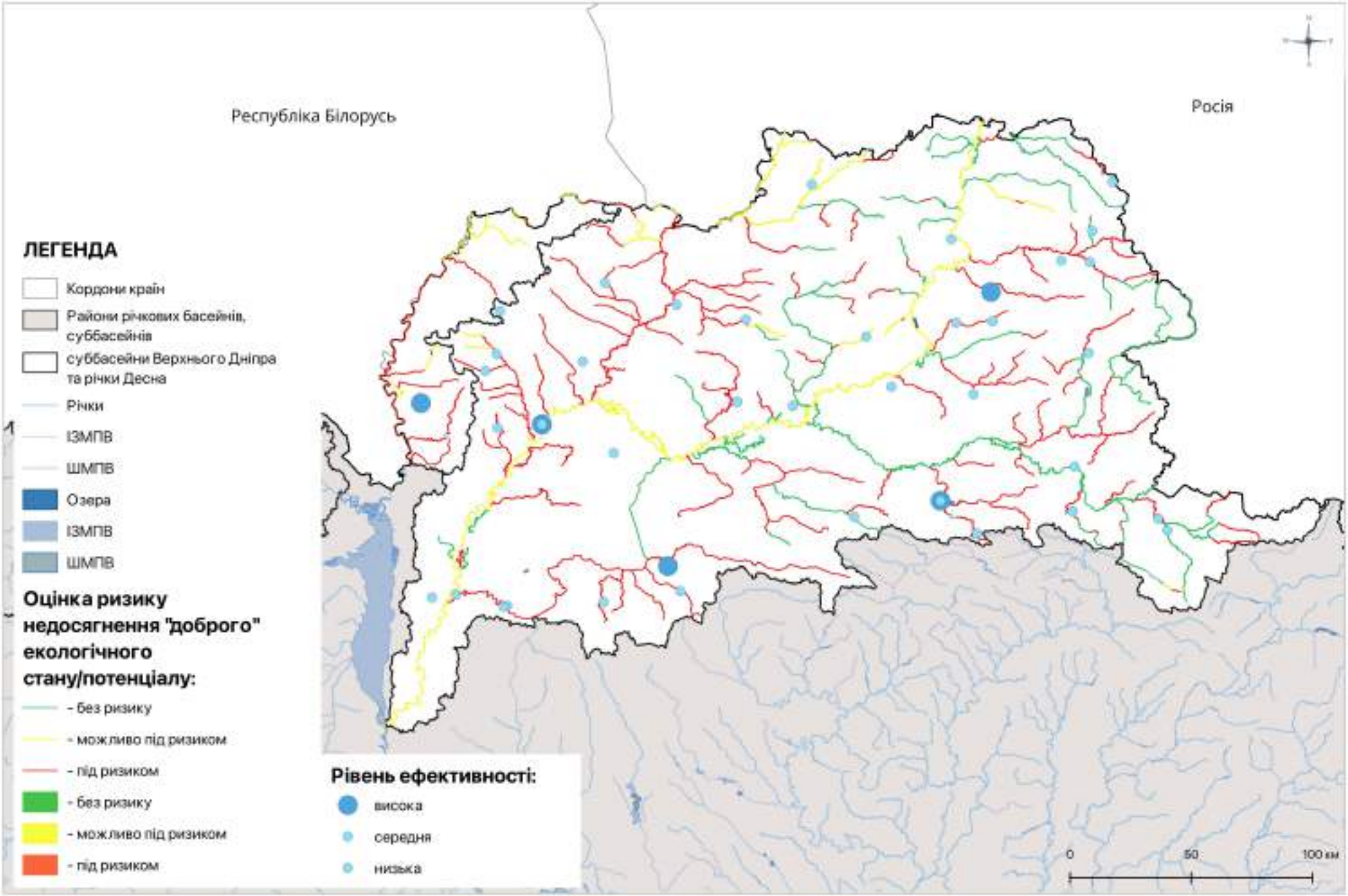
Республіка Білорусь
Росія
ЛЕГЕНДА
Кордони країн
Райони річкових басейнів, суббасейнів
суббасейни Верхнього Дніпра та річки Десна
Річки
ІЗМПВ
ШМПВ
Озера
ІЗМПВ
ШМПВ
Оцінка ризику недосягнення "доброго" екологічного стану/потенціалу:
- без ризику
- можливо під ризиком
- під ризиком
- без ризику
- можливо під ризиком
- під ризиком
Рівень ефективності:
висока
середня
низька
0
50
100 км