



Funded by
the European Union

EU4Environment
Water and Data in Eastern Partner Countries

ГРОМАДСЬКІ ОБГОВОРЕННЯ

ПЛАН УПРАВЛІННЯ РІЧКОВИМ БАСЕЙНОМ **ДОНУ** 2025 – 2030. ПРОГРАМА ЗАХОДІВ

ЩО ЦЕ, НАВІЩО І ПРО ЩО ?



Сіверсько-Донецьке БУВР

30 квітня 2024 р.
СЛОВ'ЯНСЬК

Implementing partners



Co-funded by

With funding from



ПУРБ – З ЧОГО СКЛАДАЄТЬСЯ?

1. АНАЛІЗ СТАНУ ПОВЕРХНЕВИХ ТА ПІДЗЕМНИХ ВОД

для кожного окремого масиву за даними моніторингу та/або статистичної інформації

2. ПРОГРАМА ЗАХОДІВ

для кожного масиву / групи масивів в залежності від оціненого стану

Implementing partners



Co-funded by

With funding from:



ЩО ТАКЕ ПРОГРАМА ЗАХОДІВ (ПЗ) ?

- повний **перелік програм (планів)** для району річкового басейну чи суббасейну, їх зміст та проблеми, які передбачено розв'язати.

ХТО РОЗРОБЛЯЄ ПЗ ПУРБ ?

розробляє **Сіверсько-Донецьке басейнове управління водних ресурсів** відповідно до Методичних рекомендацій та Порядку розроблення ПУРБ **спільно** з місцевими органами виконавчої влади, органами місцевого самоврядування, неурядовими громадськими організаціями (НГО), науково-освітніми установами (НОУ) та іншими заінтересованими сторонами з урахуванням пропозицій та рішень басейнової ради Сіверського Дінця та нижнього Дону.

Implementing partners



Co-funded by

With funding from:





Funded by
the European Union

EU4Environment
Water and Data in Eastern Partner Countries

ЯК РОЗРОБЛЯЛАСЬ ПЗ?

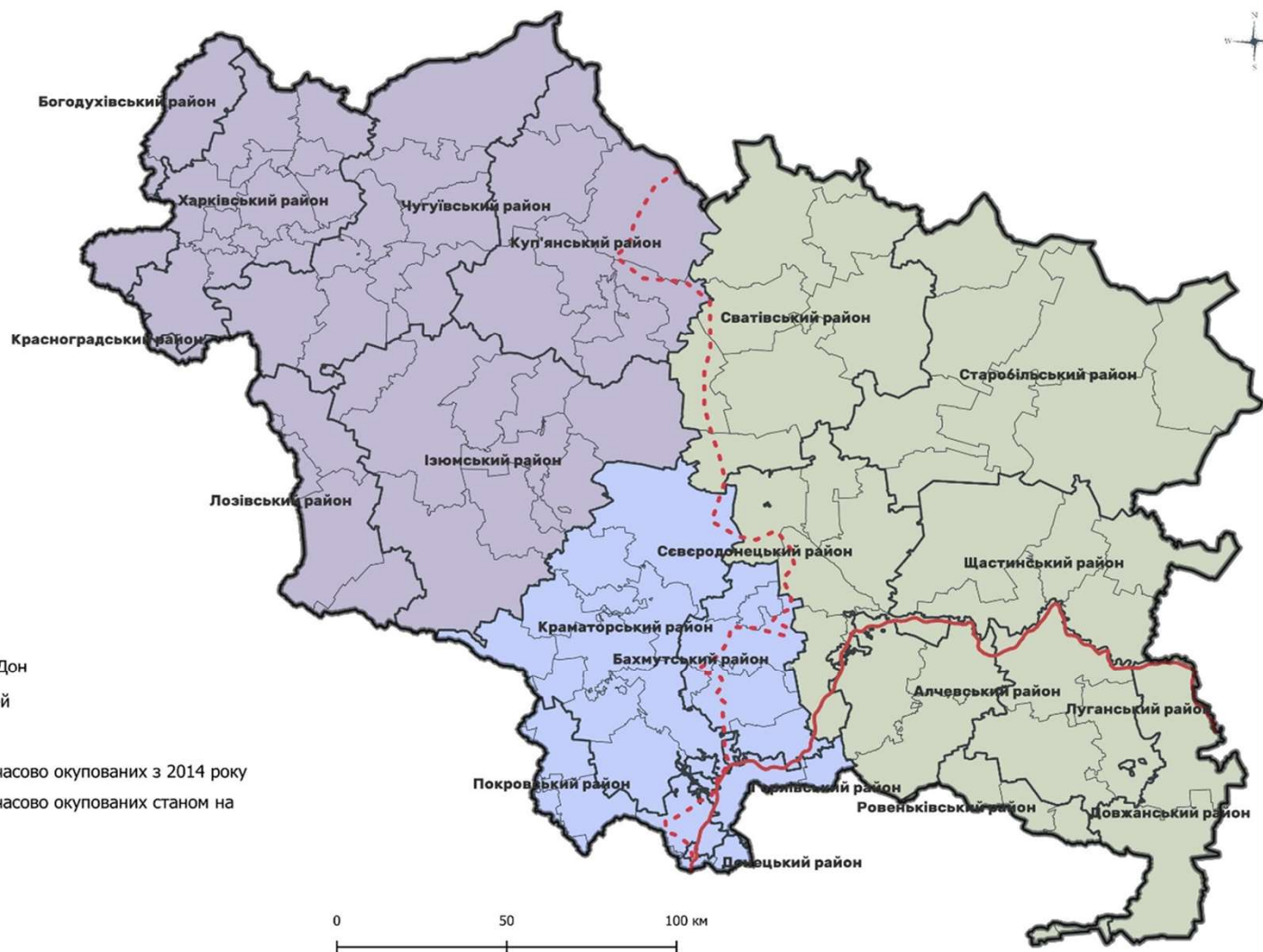
ПЗ – розподіл за ТГ та МПВ

Новий адміністративно-територіальний устрій з липня 2020 року:

- 20 районів, з яких 6 районів на тимчасово окупованій території з 2014 року
- Базовими одиницями є 100 ТГ (крім тимчасово окупованої території з 2014 року)

ЛЕГЕНДА

- Район басейну річки Дон
- Межі районів областей
- Межі ТГ
- Межа територій, тимчасово окупованих з 2014 року
- Межа територій, тимчасово окупованих станом на листопад 2023 року





Funded by
the European Union

EU4Environment
Water and Data in Eastern Partner Countries



Співпраця з територіальними громадами, водокористувачами, обласними військовими адміністраціями, науково-дослідницькими установами

Implementing partners



Co-funded by

With funding from:






Funded by
the European Union

EU4Environment
Water and Data in Eastern Partner Countries



ПЛАН УПРАВЛІННЯ РІЧКОВИМ БАСЕЙНОМ (ПУРБ)

- Для кожного з 9 визначених річкових басейнів
- Урядовий документ (*але не як загальнодержавна програма*)
 - розробка - **до кінця 2023 р.**
 - громадське обговорення – січень-червень 2024 р.
 - затвердження - **до кінця 2024 р.**
- ПУРБ буде прив'язаний до Плану відбудови України
- **Обласні програми охорони навколишнього середовища мають бути з'інтегровані з ПУРБ**
- Мета – досягнення доброго екологічного та хімічного станів поверхневих вод, кількісного та хімічного станів підземних вод
- Складається з двох частин – оцінка стану вод та програма заходів
- Перший цикл впровадження 2025-2030
- Оновлення кожні 6 років



ПРОГРАМА ЗАХОДІВ

Спрямована для вирішення головних проблем:

- Забруднення поживними, органічними, небезпечними речовинами
- Гідроморфологічні зміни
- Наслідки воєнних дій
- Засмічення побутовими відходами
- Інвазійні види
- Зміна клімату



Funded by the European Union

EU4Environment
Water and Data in Eastern Partner Countries

ЗАХОДИ З ВІДНОВЛЕННЯ ВОДНОСТІ ТА ПРИРОДНИХ МОРФОЛОГІЧНИХ ХАРАКТЕРИСТИК РІЧОК ТА ВОДОЙМ

Мудра Катерина
Blue Rivers® Environmental Consulting

18 травня, Київ-Харків

ВІНЕСЕННЯ В НАТУРУ ПРИБЕРЕЖНО-ЗАХИСНИХ СМУГ

прибережні захисні смуги

вдвож річок, навколо озер, водосховищ та інших водойм

↓

- охорона вод від забруднення і засмічення
- збереження водності поверхневих водних об'єктів

Ширина смуги:

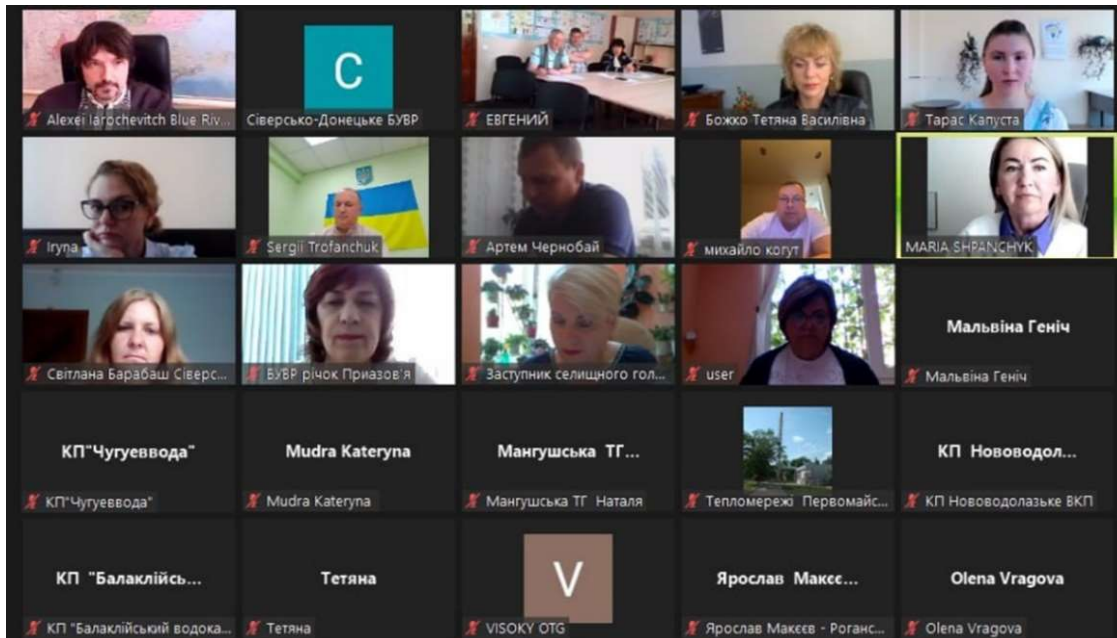
- для малих річок, а також ставків площею < 3 га – **25 м**
- для середніх річок, водосховищ та ставків площею > 3 га – **50**
- для великих річок, водосховищ на них та озер – **100 м**



ГІДРОМОРФОЛОГІЧНІ ЗМІНИ

1. Зарегульованість
 2. Спрямлена русла
 3. Забори води
 4. Коливання рівнів води нижче греблі
-
- ✓ протиаводковий захист
 - ✓ гідроенергетика
 - ✓ регулювання стоку (ставки, водосховища)
 - ✓ спрямлення русел річок

ДЕМОНТАЖ ГРЕБЕЛЬ АБО ШЛУЗІВ-РЕГУЛЯТОРІВ, ПОПЕРЕЧНИХ БАР'ЄРІВ В РУСЛІ



**Підготовка ПЗ ПУРБ Дону
спільно з водоканалами та
органами місцевого самоврядування,
онлайн-тренінги для представників
Харківської, Донецької, Луганської
областей
(27.04.2023; 18.05.2023)**



Co-funded by



З ЧОГО СКЛАДАЄТЬСЯ ПРОГРАМА ЗАХОДІВ ?

1. Заходи, спрямовані на зменшення забруднення органічними речовинами, біогенними речовинами та небезпечними речовинами (дифузні та точкові джерела)

- заходи, спрямовані на зменшення забруднення **органічними речовинами** (дифузні та точкові джерела) – **152** заходи;
- заходи, спрямовані на зменшення забруднення **біогенними речовинами** (дифузні та точкові джерела) – **152** заходи;
- заходи, спрямовані на зменшення забруднення **небезпечними речовинами** (дифузні та точкові джерела) – **178** заходів.

Implementing partners



Co-funded by

With funding from:



ЯКИЙ РЕЗУЛЬТАТ ВІД ПЗ ОЧІКУЄМО ?

- **112** населених пунктів планують **збудувати/реконструювати** КОС та КМ (у тому числі по **96** населених пунктах популяційний еквівалент становить 2 тисячі і більше):
- **55** ТГ – потребують реконструкції/модернізації КОС та КМ **77** об'єктів, в тому числі:
 - **26** об'єктів з третинною або належною очисткою стоків з **вилученням сполук нітрогену та фосфору**;
- **30** ТГ – потребують будівництво нових КОС та КМ (**35** заходів), в тому числі:
 - **3** об'єкти з третинною або належною очисткою стоків з **вилученням сполук нітрогену та фосфору**;

Закон України «Про водовідведення та очищення стічних вод» від 12 січня 2023 р. № 2887-IX (набрав чинності з **7 серпня 2023 року**).

Implementing partners



Co-funded by

With funding from:




2. Заходи, спрямовані на покращення/відновлення гідрологічного режиму та морфологічних показників

38 заходів (на 31 МПВ):

- ремеандрування і ревіталізація русел річок,
- ревіталізація озер,
- ліквідація гребель та шлюзів-регуляторів.

Зазначені заходи також спрямовані на мінімізацію змін клімату



3. Заходи, спрямовані на зменшення/ліквідацію наслідків негативного впливу військових дій

29 основних та додаткових заходів:

- реконструкція або будівництво КОС та КМ міст;
- відновлення руйнувань гідровузлів Печенізького та Клебан-Бикського водосховищ;
- проведення досліджень щодо відновлення греблі Райгородського гідровузла та греблі Оскільського водосховища.



Додаткові:

- дослідження та моніторинг стану накопичувачів;
- обстеження об'єктів водовідведення;
- дослідження стану масивів поверхневих вод;
- інвентаризація поверхневих водних об'єктів та обстеження гідротехнічних споруд.

СКІЛЬКИ КОШТІВ ПОТРІБНО НА РЕАЛІЗАЦІЮ ПРОГРАМИ ?

Загальна вартість всіх запропонованих заходів на період 2025-2030 роки складає практично **35 млрд грн (830 млн євро)**.

Масштаб соціального впливу – **6500 тис. осіб**,

Найбільш вартісними є заходи з **реконструкції/модернізації КОС та КМ**.

З дуже високою вартістю (понад 1 млрд грн) **6 заходів** з реконструкції КОС міст Харків, Северодонецьк, Лисичанськ, Горлівка, Мирноград та Торецьк, а також мереж зливової каналізації та очисних споруд на них на території м. Харків.

Implementing partners



Co-funded by

With funding from





Funded by
the European Union

EU4Environment
Water and Data in Eastern Partner Countries

**ЯКЩО ПУРБ – ЦЕ
ВІКНО МОЖЛИВОСТЕЙ,**

**ТО ПРОГРАМА ЗАХОДІВ –
КЛЮЧ ДО ЦЬОГО ВІКНА**

Зауваження та пропозиції
надсилати на е-майл:
rbmp@davr.gov.ua

до 21 червня 2024 року



Implementing partners



Austrian
Development
Agency



Co-funded by

With funding from:

Austrian
Development
Cooperation

